

Reuna-alue	0.70
Piennar	0.75
Jalkakäytävä	1.75
Maaliviiva	0.10
Pyörätie	2.50
Erotuskaista	1.00
Ajokaista	4.00
Raitiotie	13.50
Ajokaista	4.00
Erotuskaista	1.00
Maaliviiva	0.10
Pyörätie	2.00
Jalkakäytävä	0.25
Piennar	3.99

Reuna-alue	8.81
Piennar	9.25
Jalkakäytävä	1.75
Maaliviiva	0.10
Pyörätie	2.50
Erotuskaista	4.00
Ajokaista	13.50
Raitiotie	4.00
Ajokaista	1.00
Erotuskaista	3.00
Pyörätie	0.10
Maaliviiva	2.00
Jalkakäytävä	0.25
Piennar	8.00

MERKINTÖJEN SELITYKSET

PÄÄLLESTYMÄMATERIAALIT:

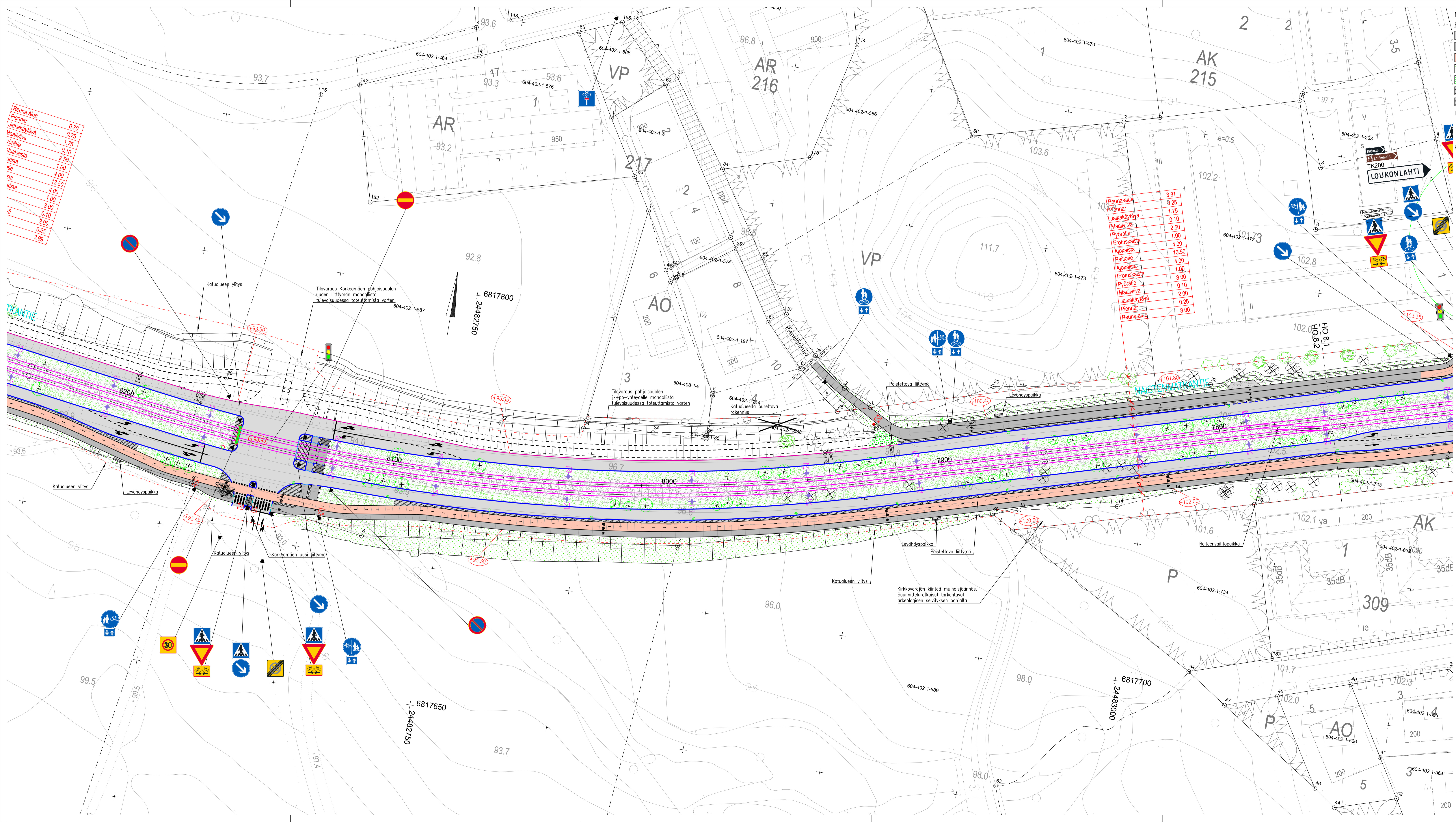
- ASFAALTIPÄÄLLESTEINEN AJORATA.
- ASFAALTIPÄÄLLESTEINEN JALKAKÄYTTÄVÄ, PYÖRÄTIE tai YHDISTETTY JALKAKÄYTTÄVÄ JA PYÖRÄTIE.
- SÄVYASFAALTIPÄÄLLESTEINEN PYÖRÄTIE. Punainen.
- NIURMETUS. Rokennettu viheralue./ NIITYNNORMI tai NIITY. Avoin viheralue.
- MONILAJINEN PERENNA- tai PENSAISISTUTUS.
- BETONIKIVEYS. Harmaa/musta betoninen suaukoin 278x138x80 mm tiilidonnalla.
- NOPPAKIVEYS. Harmaa graniittinoppa 90x90x90 mm tiilidonnalla.

LIIKENTEENOHJAUS:

- LIIKENNEVALO-OHJATTU LIITTYMÄ./ RAITIOVAUNUVALOIN OHJATTU LIITTYMÄ./ VAROVA-KISKONLIITYSVALOT.
- HULEVESIKAVO RITILÄKANSTIOLLA. LINJAKUUVATUVAIKAO LÄMMITTY.
- AVO-OJA tai PAINANNE JA VIRTAAUUNTA.

RAKENTEET:

- HUOM! Reunakivien ja esteettömyysratkaisuun esitystapa yksinkertaistettu ja tarkennettu myöhemmissä vaiheissa.
- REUNAKIVI. Näkömä 6-10 cm.
- MADALLETTU REUNAKIVI. Näkömä tonttiliittymien ja suojaiteiden yhteydessä enintään 3 cm.
- LIUSKATTU REUNAKIVI. Näkömä 0/4 cm.
- TASOON UPOTETTU REUNAKIVI. Näkömä 0 cm.
- Reunatuet harmaat graniittia, lohkottu raokareunakivi tai poltettu graniittiasa. Reunakivien korkeudet tasataan noin metrin matkalla laslasakujen päissä.
- AJORADAN REUNAKIVETÖN REUNALINJA.
- JALKAKÄYTTÄVÄN tai PYÖRÄTIE PÄÄLLESTEINEN REUNA.
- RAITIOITE. KINTORADE KIVEYSPÄÄLLESTEELLÄ.
- RAITIOITE. AVORADE SEPELIPÄÄLLESTEELLÄ.
- UUSI RATA-SHAKKIPYLVIS.
- VALAISIN./SR-YHTEISKÄYTTÖVALAISIN.
- NYKYINEN VALAISIN.
- ISTUTETTAVA LEHTI- tai HAVUPUU.
- NYKYINEN SÄILYVÄ LEHTIPUU./ SHIRRETTÄVÄ tai POISTETTAVA PUU.
- KADUN LIIKÄMÄÄRÄINEN KORKEUSASEMA.
- EHDOTETTU UUSI KATUALUEEN RAJA.



Tässä suunnitelmassa on käytetty ETRS-GK24/N2000 taso- ja korkeuskoordinaatistoa

PIRKKALAN KUNTA

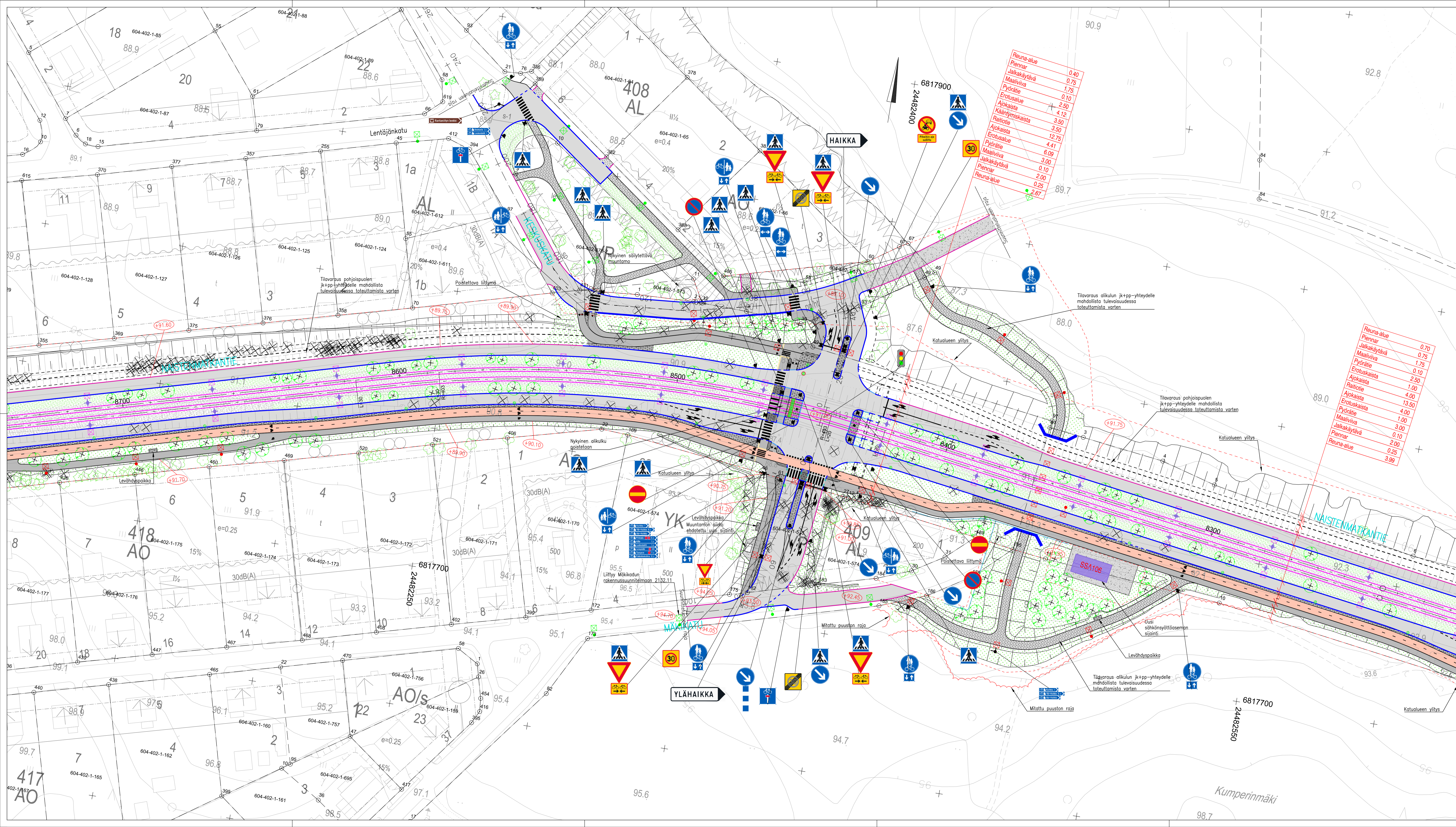
NAISTENMATKANTIE

Väli: Piv 7760-8240

Muutos	x	§	
Tark.	A. Reinikka		
Hyc.			
Pvm.	13.8.2024		
Korvaa piiri.nro			
Ark.nro			
Piiri.	M. Vesipää	Piiri.nro	1.20/2185.2/4
Suunn.	S. Uusimaa		
Tark.	M. Kyllikki		

HAIKKA
KATUSUUNNITELMA
KATUJÄRJESTELYPIIRUSTUS 1:500

Tampereen
Reinikka
KUNTA



- MERKINTÖJEN SELITYKSET**
- PÄÄLYSTEMATERIAALIT:**
- ASFALTIPÄÄLYSTEINEN AJORATA.
 - ASFALTIPÄÄLYSTEINEN JALKAKÄYTTÄVÄ, PYÖRÄTIE tai YHDISTETTY JALKAKÄYTTÄVÄ JA PYÖRÄTIE.
 - SÄVYASFALTIPÄÄLYSTEINEN PYÖRÄTIE. Punainen.
 - KIVITUHKA- / MURSKEPÄÄLYSTEINEN AJOHYTEYS, JALKAKÄYTTÄVÄ tai PYÖRÄTIE.
 - NURMETS. Rakennettu viheralue./ NIITYNURMI tai NIITY. Avoin viheralue.
 - SITOMATON TONTTULIITTYMÄ. Puretto päälyste ennallistetaan.
 - BETONIKIVIEYS. Harmaa/musta betoninen saavakivi 278x138x80 mm liiladonnalla.
 - NOPPAKIVIEYS. Harmaa graniittipöytä 300x300 mm liiladonnalla.
- LIIKENTEENOHJAUS:**
- LIIKENNEVALO-OHJATTU LIITTYMÄ./ RAITIOVAUNUVALON OHJATTU LIITTYMÄ./ VÄRÖVA-KISKONLIITTYSVÄLÖT.
- KUIVATUS:**
- HULEVESIKAIVO RITILÄKANSISTOLLA.
 - LINJAKUIVATUSKAIVO LÄMMITETTY.
 - AVO-OJA tai PAINANNE JA VIRTAAUSUUNTA.
- RAKENTEET:**
- HUOM. Reunakivien ja esteettömyysratkaisujen esitystapa yksinkertaistettu ja tarkentuu myöhemmissä vaiheissa.
- REUNAKIVI. Näkyvä 6-10 cm.
 - MADALLETTU REUNAKIVI. Näkyvä tonttuliitynnä ja suohteiden yhteydessä enintään 3 cm.
 - LUISKATU REUNAKIVI. Näkyvä 0/4 cm.
 - TASOON UPOTETTU REUNAKIVI. Näkyvä 0 cm.
 - Reunatuet hormasta graniittia, lohkottu rakoreunakivi tai pallettu graniittipöytä. Reunakivien korkeuserot tasataan noin metrin matkalla alustakivien päällä.
 - JALKAKÄYTTÄVÄN tai PYÖRÄTIEN PÄÄLYSTEEN REUNA.
 - SUOJATIEN KOHDAN OSOITAVA 3 NOPPAKIVEN RAITA.
 - RAITOTIE. KIINTORAIDE KIVIEYPÄÄLYSTEELLÄ.
 - RAITOTIE. AVORAIDE SEPELIPÄÄLYSTEELLÄ.
 - SÄHKÖNSYÖTTÖASEMA.
 - UUSI/NKYINEN RATASÄHKÖPÖLYS.
 - VALAISIN./SR-YHTEISKÄYTTÖVALAISIN./ LIKENNEVALO- tai YHTEISKÄYTTÖPÖLYS.
 - NKYINEN VALAISIN.
 - ISTUTETTAVIA LEHTI- tai HAVUPUU.
 - NKYINEN SÄILYVÄ LEHTI-/HAVUPUU./ SIIRRETTÄVÄ tai POISTETTAVIA PUU.
 - KADUN LUKIMÄÄRÄINEN KORKEUSASEMA.
 - EHDOTETTU UUSI KATUALUEEN RAJA.

Reuna-alue	0.40
Piennar	0.75
Jalkakäytävä	1.75
Maaliviiva	0.10
Pyörätie	2.50
Erotusalue	4.12
Käänymekasta	3.50
Raitiotie	3.50
Ajokaista	12.75
Erotusalue	4.41
Pyörätie	6.09
Maaliviiva	3.00
Jalkakäytävä	0.10
Piennar	2.00
Reuna-alue	0.25
	2.67

Reuna-alue	0.70
Piennar	0.75
Jalkakäytävä	1.75
Maaliviiva	0.10
Pyörätie	2.50
Erotusalue	1.00
Ajokaista	4.00
Raitiotie	13.50
Pyörätie	4.00
Erotusalue	1.00
Maaliviiva	3.00
Jalkakäytävä	0.10
Piennar	2.00
Reuna-alue	0.25
	3.99

Tässä suunnitelmassa on käytetty ETRS-CR24/N2000 tasa- ja korkeuskoordinaatistoa

PIRKKALAN KUNTA

NAISTENMATKANTIE
Väli: Piv 8240-8740

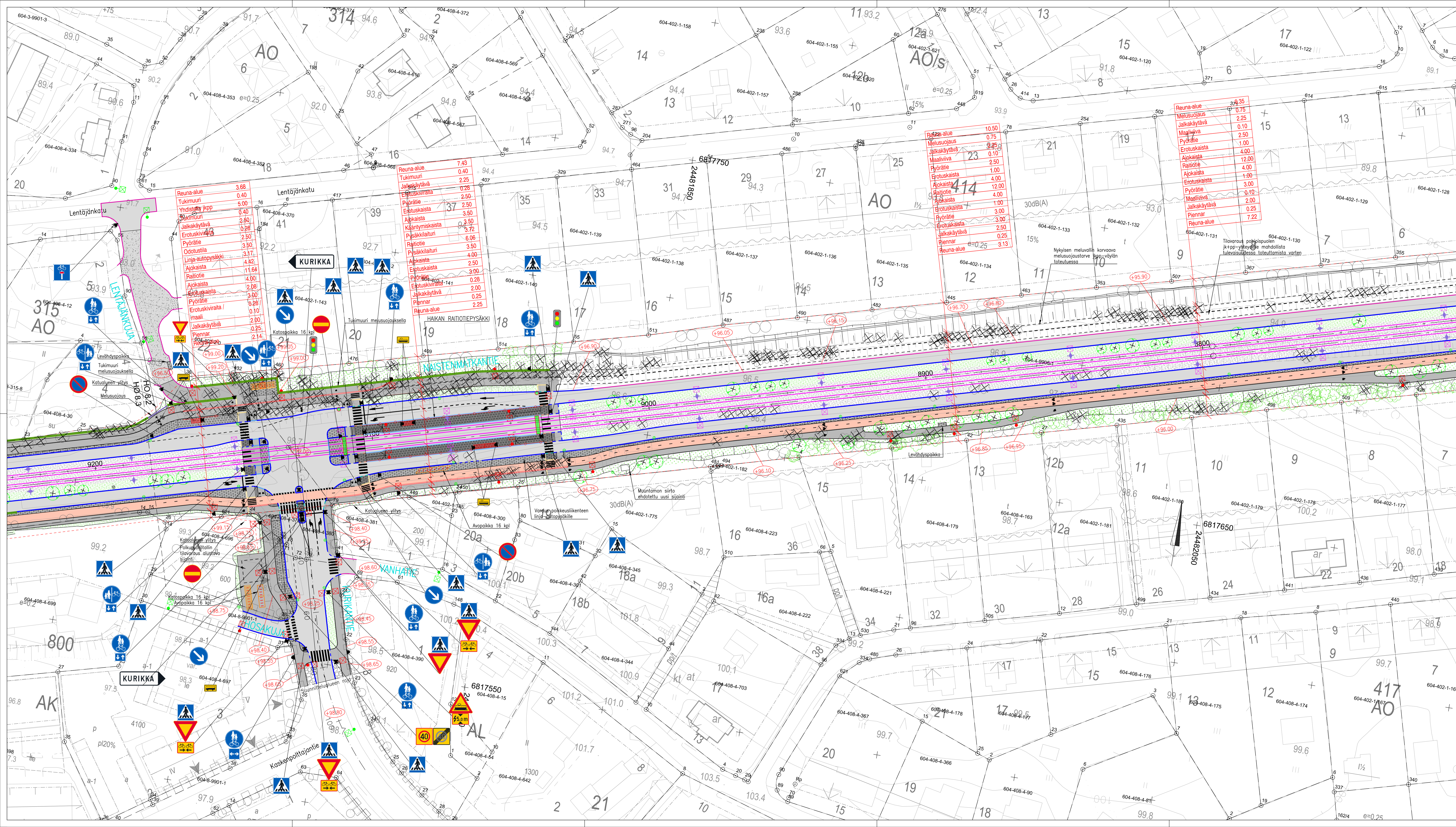
Yliön päättös:
Suunnittelupäällikön päättös: §

Muutos	x	
Tark.	A. Reinikka	
Hyc.		
Pvm.	13.8.2024	
Korvaa piiriä		
Ark.no		

HAIKKA
KATUSUUNNITELMA
KATUJÄRJESTELYPHIRUSTUS 1:500

Piirt.	M. Vesilä	Piir.no	1.20/2185.2/5
Suunn.	S. Uusimaa		
Tark.	M. Kylläjä		

Tampereen Reitit



MERKINTÖJEN SELITYKSET

PÄÄLÄYTEMATERIAALIT:

- ASFAALTIPÄÄLLESTYS AJORATA.
- ASFAALTIPÄÄLLESTYS JALKAKÄYTTÄVÄ, PYÖRÄTIE tai YHDISTETTY JALKAKÄYTTÄVÄ JA PYÖRÄTIE.
- SÄVYASFAALTIPÄÄLLESTYS PYÖRÄTIE. Punainen.
- KIVITUHKA- / MURSKEPÄÄLLESTYS AJOYHTEYS, JALKAKÄYTTÄVÄ tai PYÖRÄTIE.
- NURMATUS. Rakennettu vierhelue, NIITYNURMI tai NIITY. Avoin vierhelue.
- SITOMATON TONTTIUUTUMA. Puretut päällyste ennallistetaan.
- BETONIKIVIES: Harmaa/musta betonin saavaksi 278x138x80 mm tiilidonnalla.
- NOPPAKIVIES: Harmaa graniittipöytä 300x300 mm tiilidonnalla.
- NYKYINEN SÄILYÄ KENTTÄKIVIES. Puretut kivet osennetaan uudelleen.

LIIKENTEENOHJAUS:

- LIIKENTEENVAALO-OHJAUTU LIITTYMÄ / RATIOVAALUNVAALO-OHJAUTU LIITTYMÄ / VAROVA-KISKONTYLYSVAILOT.

KUIVATUS:

- HULEVESIKAVO RITILÄKANSISTOLLA.
- LIINAKUIVATUSKAIVO LÄMMITETTY.
- AVO-OJA tai PAINANNA JA VIRTAAUUNTA.

RAKENTEET:

HUOM. Reunakivien ja esteettömyysratkaisujen esitystapa yksinkertaistettu ja tarkentunut myöhemmissä vaiheissa.

- REUNAKIVI. Näkyvä 6-10 cm.
- MADALLETU REUNAKIVI. Näkyvä tiittölliittymien ja suojateiden yhteydessä enintään 3 cm.
- LUISKATU REUNAKIVI. Näkyvä 0/4 cm.
- TASOON UPOTETTU REUNAKIVI. Näkyvä 0 cm.
- PAASIKIVI. Näkyvä 35 cm tai tapauskohtaisesti.
- Reunatuet harmaasta graniitista, lohkotettu rakoreunakivi tai pölytetty graniittipöytä. Reunakiviliinan korkeuserot toteutetaan noin metrin matkalla aistiesikojen päissä.
- AJORADAN REUNAKIVETON REUNALINJA.
- JALKAKÄYTTÄVÄN JA PYÖRÄTIE PÄÄLLESTYS REUNIA. EROTTELUKÄISTÄ, KÄHDEN BETONIKIVEN RAITA. Leveys 0,28 m. Välikoinen saavaksi 278x138x80 mm tiilidonnalla.
- SUOJATIE KOHDAN OSOITAVA 3 NOPPAKIVEN RAITA.
- TUKIMUURI.
- MELUSEINÄ.
- RAIOTIE. KINTORADE ASFALTI-/KIVIES-PÄÄLLESTEELLÄ.
- RAIOTIE. AVORADE SEPELIPÄÄLLESTEELLÄ.
- UUSI SATSÄHKÖPÖLYVAI.
- VALAISIN-/RAS-YHTEISKÄYTTÖVALAISIN.
- NYKYINEN VALAISIN.
- ISTUTETTAVIA LEHTI- tai HAVUPUUI.
- NYKYINEN SÄILYÄ LEHTI-/HAVUPUUI./SIRRETTÄVÄ tai POISTETTAVIA PUUI.
- PYSÄKKIKATOS.
- PYSÄKKIKAUDE.
- PYÖRÄPYSÄKÖINTIKATOS, 16 paikkaa.
- PYÖRÄPYSÄKÖINTI, koariteine, avo.
- KADUN LUKIMÄÄRÄINEN KORKEUSASEMA.
- EHDOTETTU UUSI KATUALUEEN RAJA.

Reuna-alue 3.68

- Tukimuuri 0.40
- Yhdistetty kpp 5.00
- Säiliö 0.40
- Jalkakäytävä 2.50
- Erotuskivitä 0.28
- Pyörätie 2.50
- Pysäkkilaituri 3.50
- Odotustila 3.17
- Linja-autopysäkki 4.42
- Ajokaista 11.64
- Raitiotie 4.00
- Ajokaista 2.08
- Erotuskaista 3.00
- Pyörätie 0.28
- Erotuskivitä / maali 0.10
- Jalkakäytävä 2.00
- Piennar 2.14
- Reuna-alue 7.43
- Tukimuuri 2.25
- Erotuskivitä 0.28
- Pyörätie 2.50
- Erotuskaista 3.7
- Ajokaista 3.50
- Kääntymiskaista 0.25
- Pysäkkilaituri 0.72
- Raitiotie 3.50
- Pysäkkilaituri 4.00
- Ajokaista 2.50
- Erotuskaista 3.00
- Pyörätie 0.28
- Erotuskivitä 2.00
- Jalkakäytävä 0.25
- Piennar 2.25
- Reuna-alue 2.25

Reuna-alue 7.43

- Tukimuuri 0.40
- Yhdistetty kpp 5.00
- Säiliö 0.40
- Jalkakäytävä 2.50
- Erotuskivitä 0.28
- Pyörätie 2.50
- Pysäkkilaituri 3.50
- Odotustila 3.17
- Linja-autopysäkki 4.42
- Ajokaista 11.64
- Raitiotie 4.00
- Ajokaista 2.08
- Erotuskaista 3.00
- Pyörätie 0.28
- Erotuskivitä / maali 0.10
- Jalkakäytävä 2.00
- Piennar 2.14
- Reuna-alue 7.43
- Tukimuuri 2.25
- Erotuskivitä 0.28
- Pyörätie 2.50
- Erotuskaista 3.7
- Ajokaista 3.50
- Kääntymiskaista 0.25
- Pysäkkilaituri 0.72
- Raitiotie 3.50
- Pysäkkilaituri 4.00
- Ajokaista 2.50
- Erotuskaista 3.00
- Pyörätie 0.28
- Erotuskivitä 2.00
- Jalkakäytävä 0.25
- Piennar 2.25
- Reuna-alue 2.25

Reuna-alue 10.50

- Melusojaus 0.75
- Jalkakäytävä 2.25
- Maaliviiva 0.10
- Pyörätie 1.00
- Erotuskaista 4.00
- Ajokaista 12.00
- Pyörätie 4.00
- Ajokaista 1.00
- Erotuskaista 3.00
- Raitiotie 4.00
- Ajokaista 1.00
- Erotuskaista 3.00
- Jalkakäytävä 0.25
- Piennar 3.13
- Reuna-alue 3.13

Reuna-alue 9.95

- Melusojaus 0.75
- Jalkakäytävä 2.25
- Maaliviiva 0.10
- Pyörätie 1.00
- Erotuskaista 4.00
- Ajokaista 12.00
- Pyörätie 4.00
- Ajokaista 1.00
- Erotuskaista 3.00
- Raitiotie 4.00
- Ajokaista 1.00
- Erotuskaista 3.00
- Jalkakäytävä 0.25
- Piennar 3.13
- Reuna-alue 3.13

Tässä suunnitelmassa on käytetty ETRS-CR24/N2000 taso- ja korkeuskoordinaatistoa

PIRKKALAN KUNTA

NAISTENMATKANTIE
Väli: Piv 8740-9180

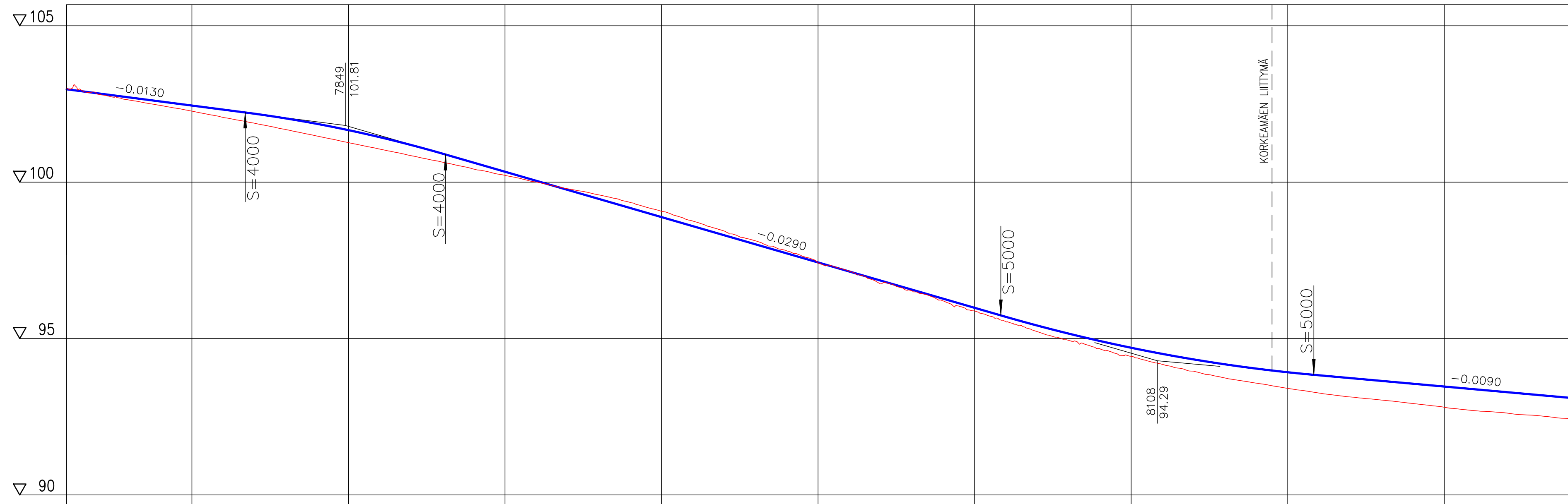
Yliin päättös:	
Suunnittelupäällikön päättös:	§
Muutos	x
Tark.	A. Reinikka
Hyc.	
Pvm.	13.8.2024
Korvaa	piir.no
Ark.no	

HAIKKA
KATUSUUNNITELMA
KATUJÄRJESTELYPHINNUSTUS 1:500

Piir.	M. Vesilä	Piir.no	1.20/2185.2/6
Suunn.	S. Uusimaa		
Tark.	M. Kylläjä		

Tampereen Ratikka

Raiteenvaihtopaikka
plv. ~7760-7790



Tasausviivan korkeus	102.97	102.84	102.71	102.58	102.45	102.32	102.19	102.04	101.86	101.66	101.44	101.19	100.91	100.62	100.33	100.04	99.75	99.46	99.17	98.88	98.59	98.30	98.01	97.72	97.43	97.14	96.85	96.56	96.27	95.98	95.69	95.42	95.16	94.92	94.71	94.51	94.33	94.18	94.04	93.92	93.83	93.74	93.65	93.56	93.47	93.38	93.29	93.20	93.11
Maanpinnan korkeus	103.01	102.81	102.63	102.45	102.27	102.07	101.88	101.68	101.47	101.26	101.06	100.85	100.64	100.42	100.22	100.00	99.79	99.59	99.35	99.07	98.76	98.44	98.13	97.80	97.42	97.14	96.75	96.52	96.20	95.88	95.54	95.22	94.94	94.67	94.43	94.17	93.96	93.74	93.57	93.41	93.26	93.13	93.03	92.92	92.80	92.69	92.62	92.54	92.44
Paalutus	7760		7800		7850		7900		7950		8000		8050		8100		8150		8200		8240																												

Tässä suunnitelmassa on käytetty ETRS-GK24/N2000 taso- ja korkeuskoordinaatistoa

PIRKKALAN KUNTA

NAISTENMATKANTIE

Väli: Plv 7760-8240

HAIKKA
KATUSUUNNITELMA
PITUUSLEIKKAUS 1:1000/1:100

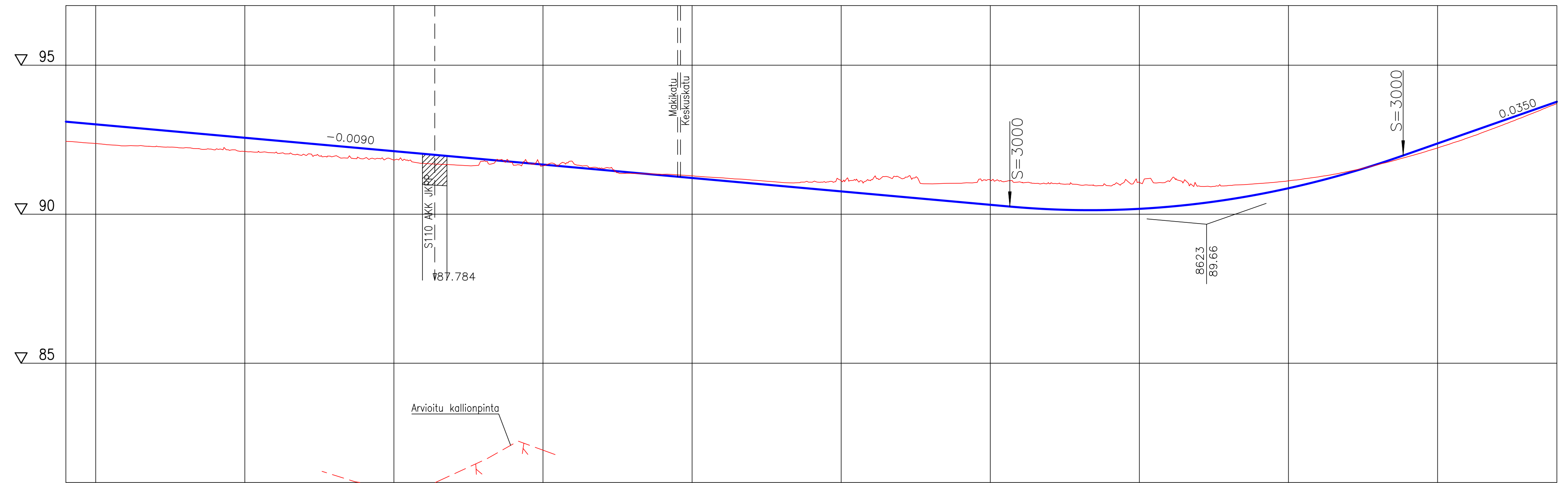
Piirt.	M. Voipio
Suunn.	S. Uusimaa
Tark.	M. Kytölä

Ylan päätös:

Suunnittelupäällikön päätös:

/ §

Muutos	x
Tark.	A. Reinikka
Hyv.	
Pvm.	13.8.2024
Korvaa piir.n:o	
Ark.n:o	
Piir.n:o	1.20/2185.2/12



Paalutus	8240	8250	8300	8350	8400	8450	8500	8550	8600	8650	8700	8740																																							
Tasausviivan korkeus	93.11	93.02	92.93	92.84	92.75	92.66	92.57	92.48	92.39	92.30	92.21	92.12	92.03	91.94	91.85	91.76	91.67	91.58	91.49	91.40	91.31	91.22	91.13	91.04	90.95	90.86	90.77	90.68	90.59	90.50	90.41	90.32	90.23	90.17	90.14	90.14	90.18	90.25	90.36	90.50	90.67	90.87	91.11	91.38	91.69	92.03	92.38	92.73	93.07	93.42	93.77
Maanpinnan korkeus	92.44	92.37	92.29	92.27	92.23	92.16	92.11	92.06	92.00	91.95	91.87	91.81	91.70	91.66	91.78	91.66	91.62	91.75	91.54	91.37	91.34	91.29	91.22	91.15	91.07	91.08	91.12	91.15	91.21	91.02	91.04	91.15	91.08	91.02	90.98	90.95	91.07	91.10	90.95	90.96	91.03	91.12	91.25	91.43	91.66	91.93	92.22	92.56	92.93	93.31	93.71

Tässä suunnitelmassa on käytetty ETRS-GK24/N2000 taso- ja korkeuskoordinaatistoa

PIRKKALAN KUNTA

NAISTENMATKANTIE

Väli: Plv 8240-8740

HAIKKA
KATUSUUNNITELMA
PITUUSLEIKKAUS 1:1000/1:100

Piirt.	M. Voipio
Suunn.	S. Uusimaa
Tark.	M. Kytölä

Ylan päätös:

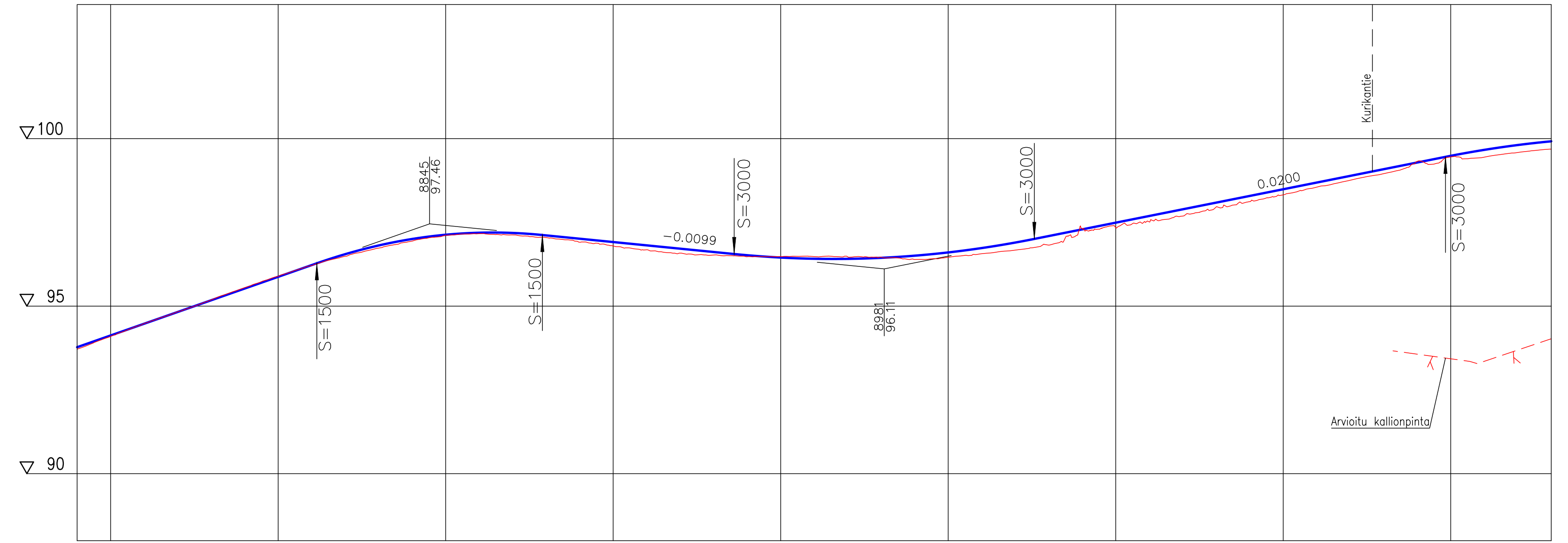
Suunnittelupäällikön päätös:

Muutos	x
Tark.	A. Reinikka
Hyv.	
Pvm.	13.8.2024
Korvaa piir.n:o	
Ark.n:o	
Piir.n:o	1.20/2185.2/13

RAITOTIEPYSÄKKI
PLV. 9032,0-9109,1

6,5 10,1 47,0 7,0 6,5

Tukimuuri pohjoinen (T113)
plv. ~9034-9172



Paalutus	8740	8750	8800	8850	8900	8950	9000	9050	9100	9150	9180																																			
Tasausviivan korkeus	93.77	94.12	94.47	94.82	95.17	95.52	95.87	96.22	96.55	96.81	97.13	97.19	97.18	97.11	97.01	96.91	96.81	96.71	96.62	96.52	96.45	96.41	96.41	96.44	96.51	96.60	96.73	96.90	97.09	97.29	97.49	97.69	97.89	98.09	98.29	98.49	98.69	98.89	99.09	99.29	99.49	99.66	99.81	99.92		
Maanpinnan korkeus	93.71	94.10	94.48	94.83	95.19	95.55	95.89	96.21	96.49	96.73	96.94	97.11	97.16	97.13	97.05	96.91	96.80	96.68	96.58	96.52	96.47	96.48	96.41	96.47	96.46	96.39	96.46	96.56	96.67	96.82	97.31	97.35	97.52	97.69	97.89	97.96	98.12	98.32	98.55	98.76	98.95	99.32	99.45	99.45	99.59	99.69

Tässä suunnitelmassa on käytetty ETRS-GK24/N2000 taso- ja korkeuskoordinaatistoa

PIRKKALAN KUNTA

NAISTENMATKANTIE

Väli: Plv 8740-9180

HAIKKA
KATUSUUNNITELMA
PITUUSLEIKKAUS 1:1000/1:100

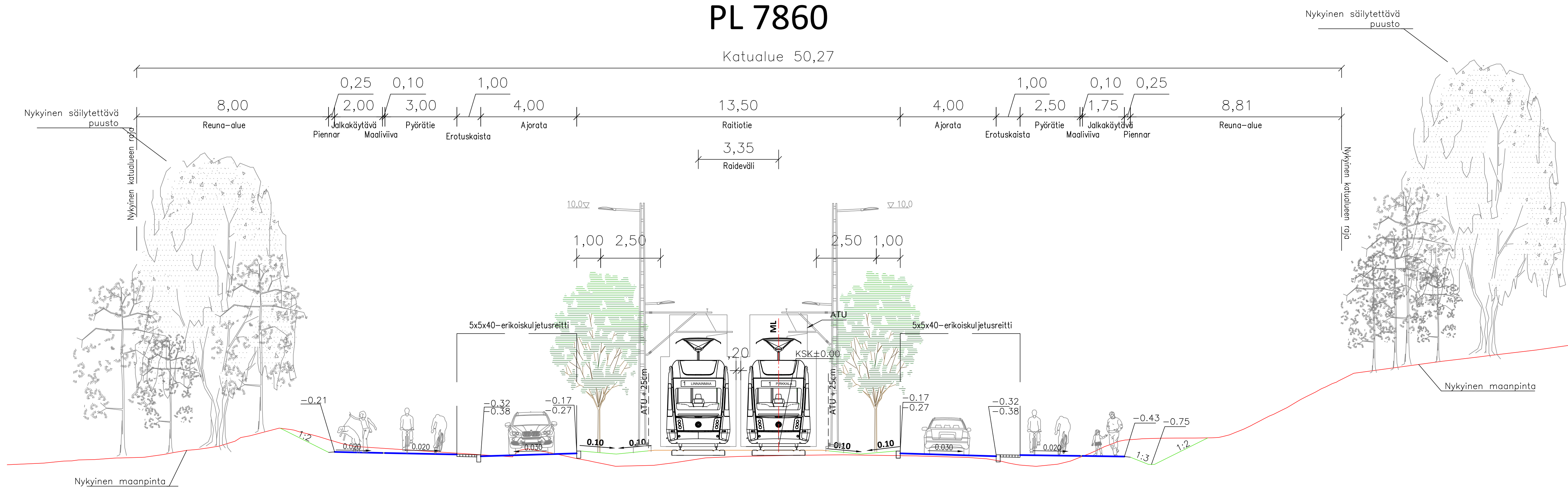
Piirt.	M. Voipio
Suunn.	S. Uusimaa
Tark.	M. Kytölä

Ylan päätös:

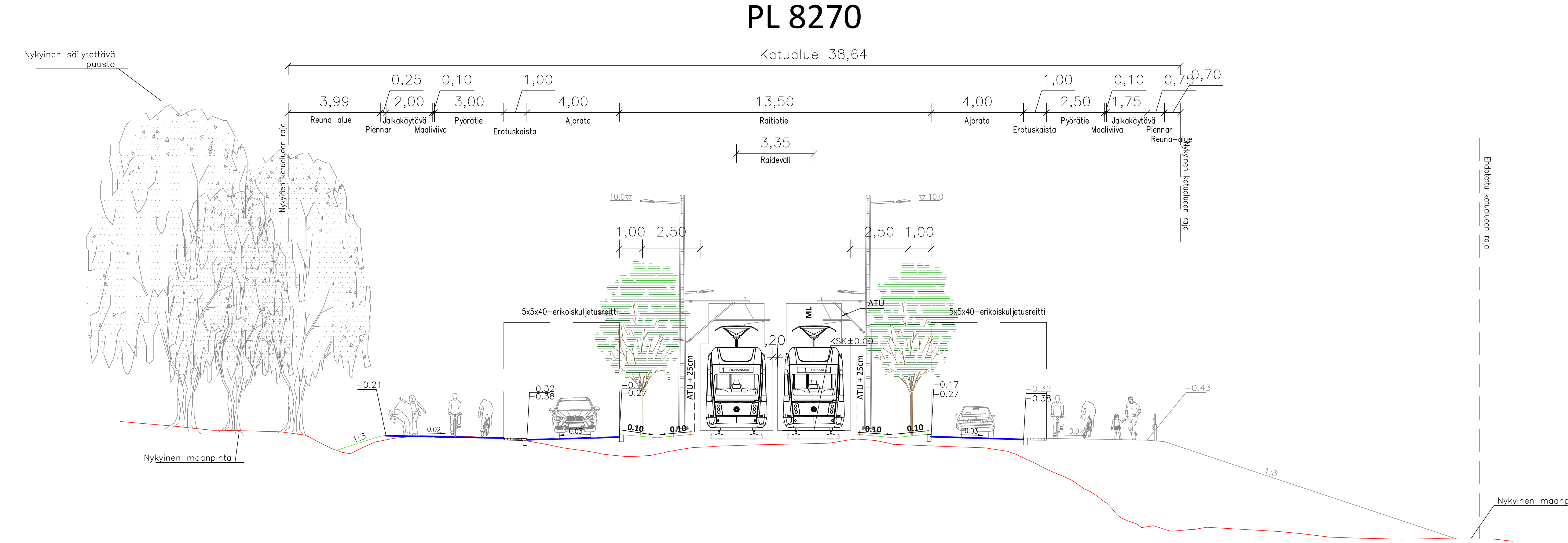
Suunnittelupäällikön päätös:

Muutos	x
Tark.	A. Reinikka
Hyv.	
Pvm.	13.8.2024
Korvaa piir.n:o	
Ark.n:o	
Piir.n:o	1.20/2185.2/14

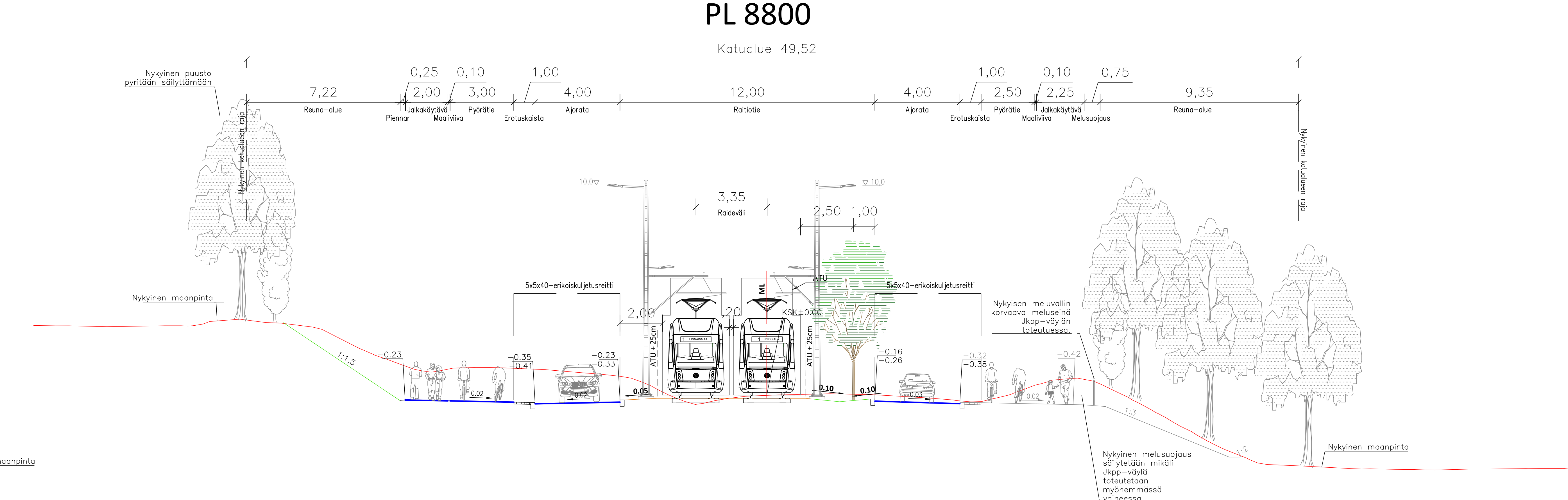
Naistenmatkantie PL 7860



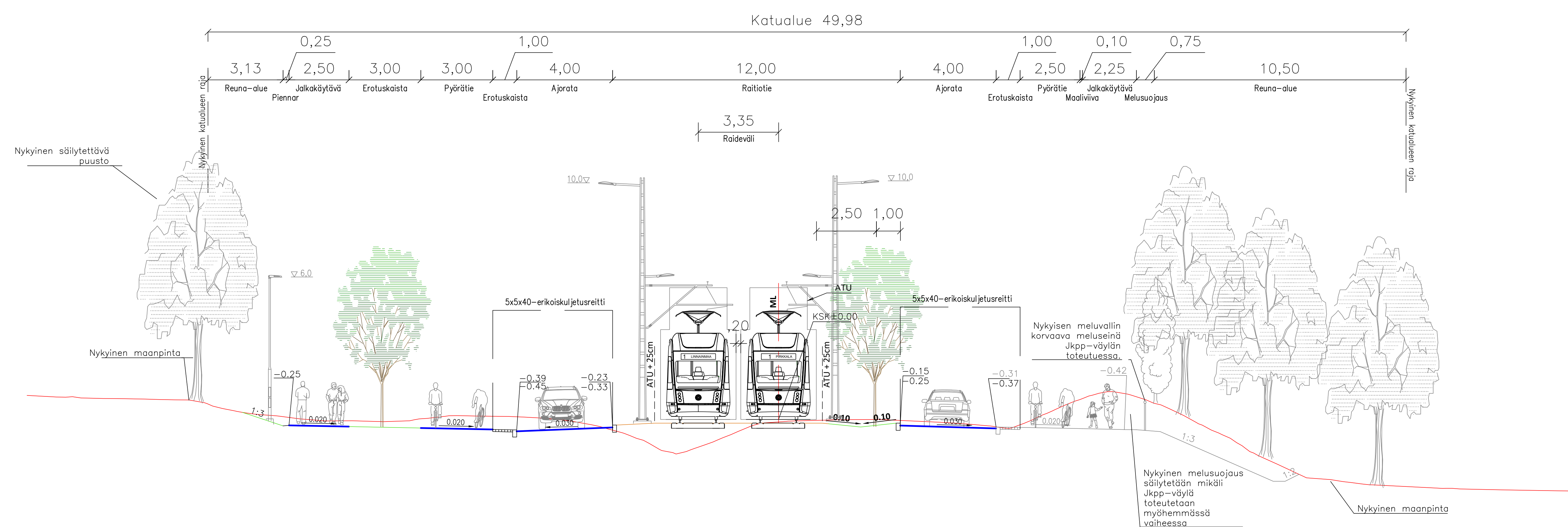
Naistenmatkantie PL 8270



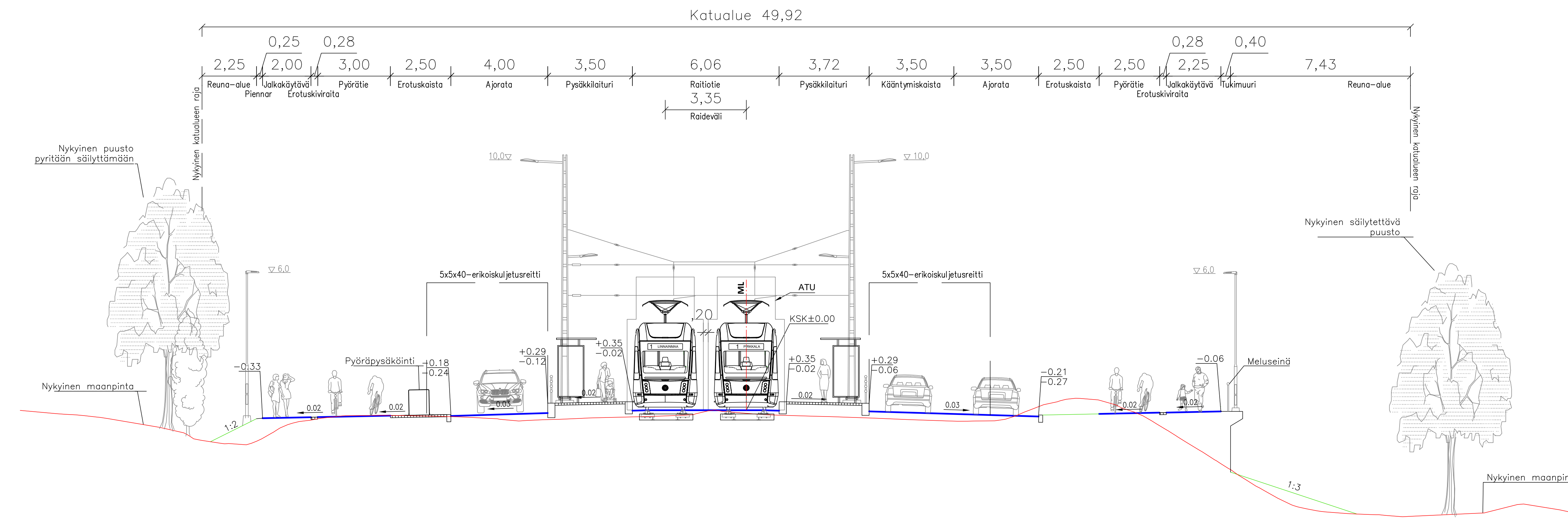
Naistenmatkantie PL 8800

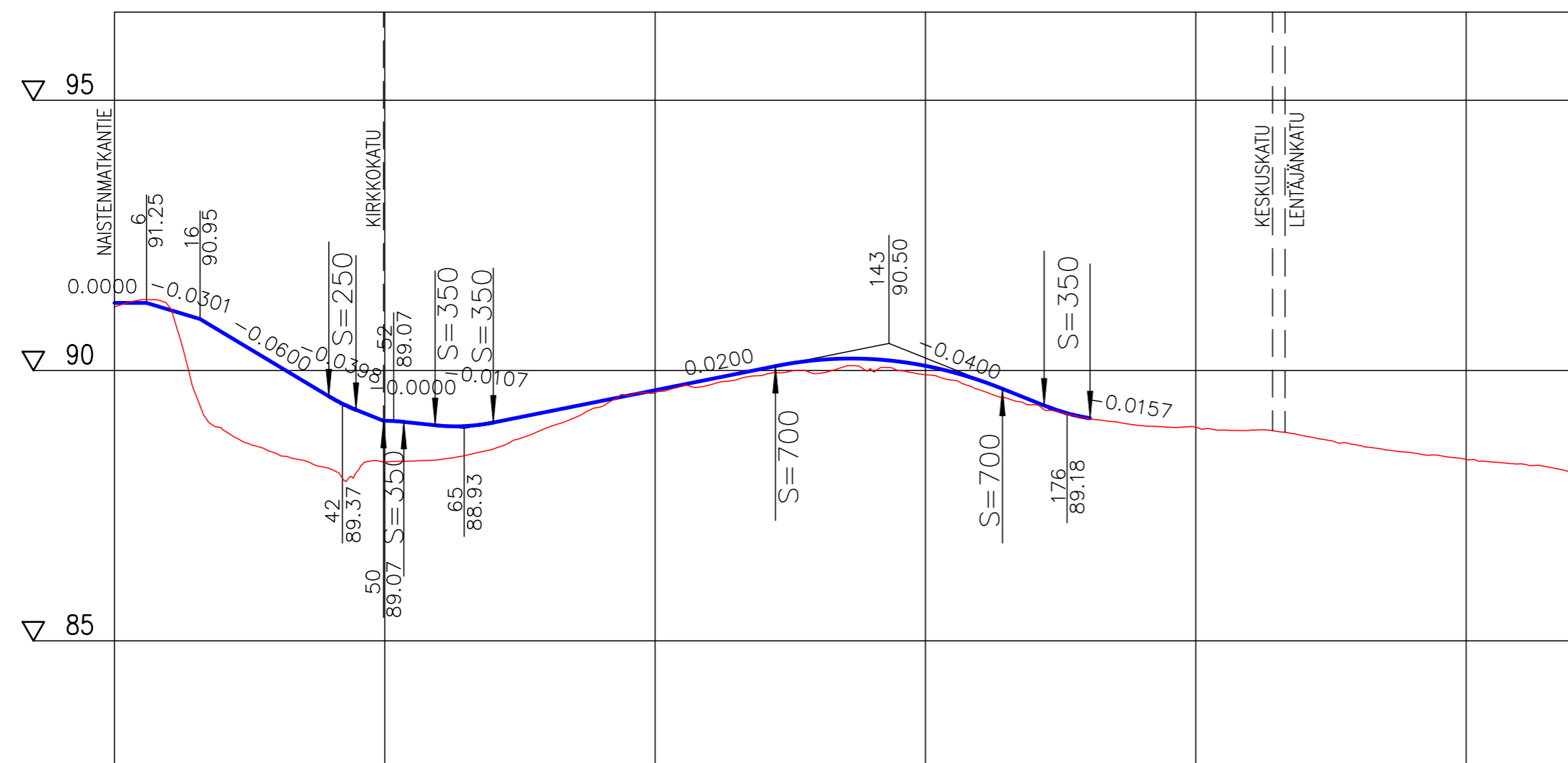


Naistenmatkantie PL 8890



Naistenmatkantie PL 9080





Tasausviivan korkeus	91.25	91.13	90.70	90.10	89.50	89.07	88.98	89.04	89.24	89.44	89.64	89.84	90.04	90.19	90.21	90.09	89.82	89.43	89.12																									
Maanpinnan korkeus	91.18	91.20	88.91	88.46	88.18	88.31	88.35	88.55	88.94	89.33	89.59	89.73	89.92	89.94	90.02	89.92	89.64	89.37	89.11	88.98	88.95	88.90	88.79	88.62	88.48	88.36	88.28																	
Paalutus	0					50										100													150						200								250	269

Tässä suunnitelmassa on käytetty ETRS-GK24/N2000 taso- ja korkeuskoordinaatistoa

PIRKKALAN KUNTA

KESKUSKATU

Ylan päätös:
Suunnittelupäällikön päätös:
/ §

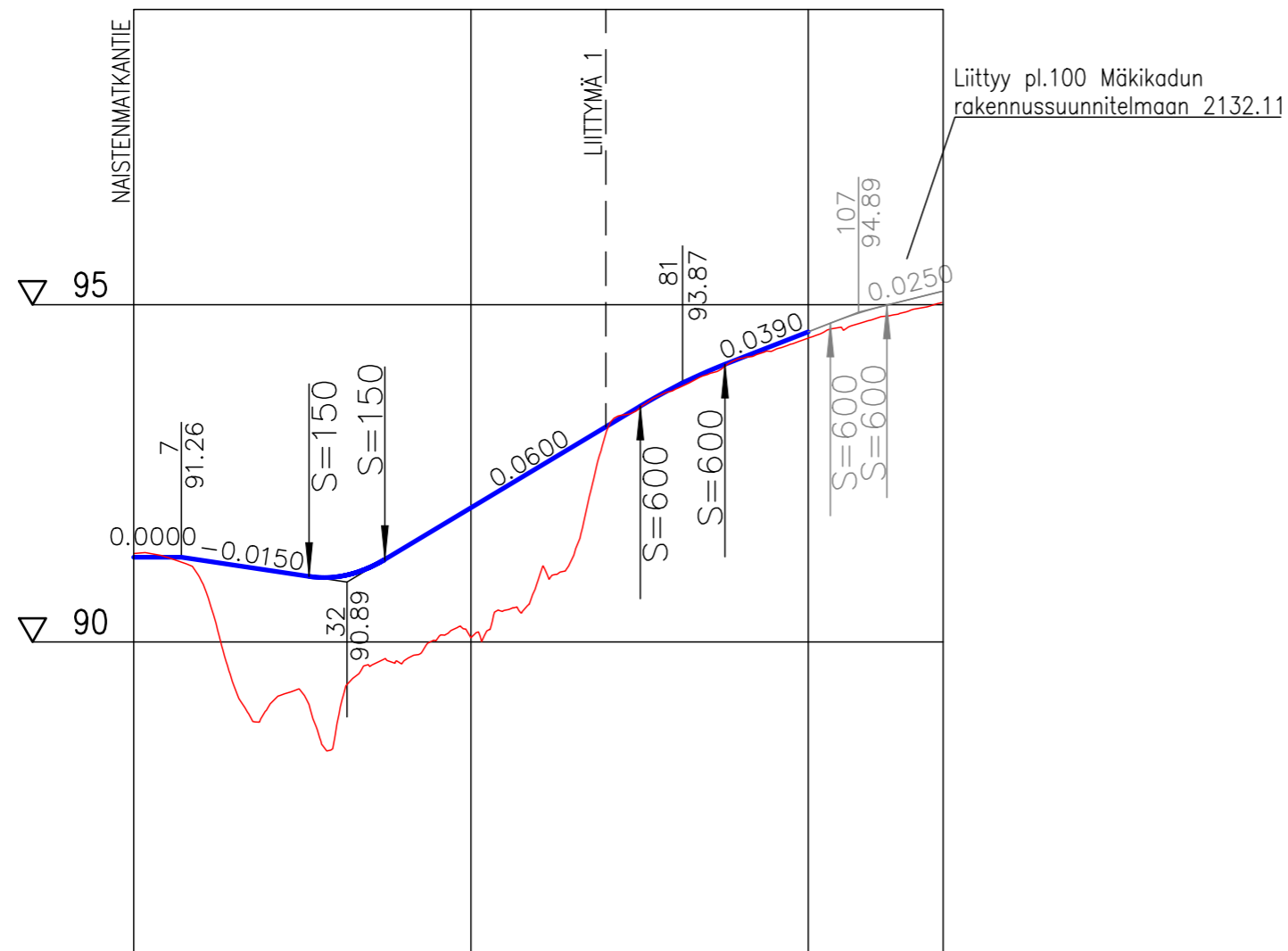
Muutos	x
Tark.	A. Reinikka
Hyv.	
Pvm.	13.8.2024
Korvaa piir.n:o	
Ark.n:o	

HAIKKA
KATUSUUNNITELMA
PITUUSLEIKKAUS 1:1000/1:100

Piirt.	M. Voipio
Suunn.	S. Uusimaa
Tark.	M. Kytölä

Piir.n:o	1.20/2185.32/1
----------	----------------

PIRKKALA LINNAINMÄÄ



Tasausviivan korkeus	91.26	91.21	91.06	90.96	91.39	91.99	92.59	93.19	93.77	94.21	94.60	94.95
Maanpinnan korkeus	91.31	90.91	89.04	88.70	89.71	90.06	90.93	93.09	93.73	94.20	94.50	94.80
Paalutus	0				50					100		

Tässä suunnitelmassa on käytetty ETRS-GK24/N2000 taso- ja korkeuskoordinaatistoa



PIRKKALAN KUNTA

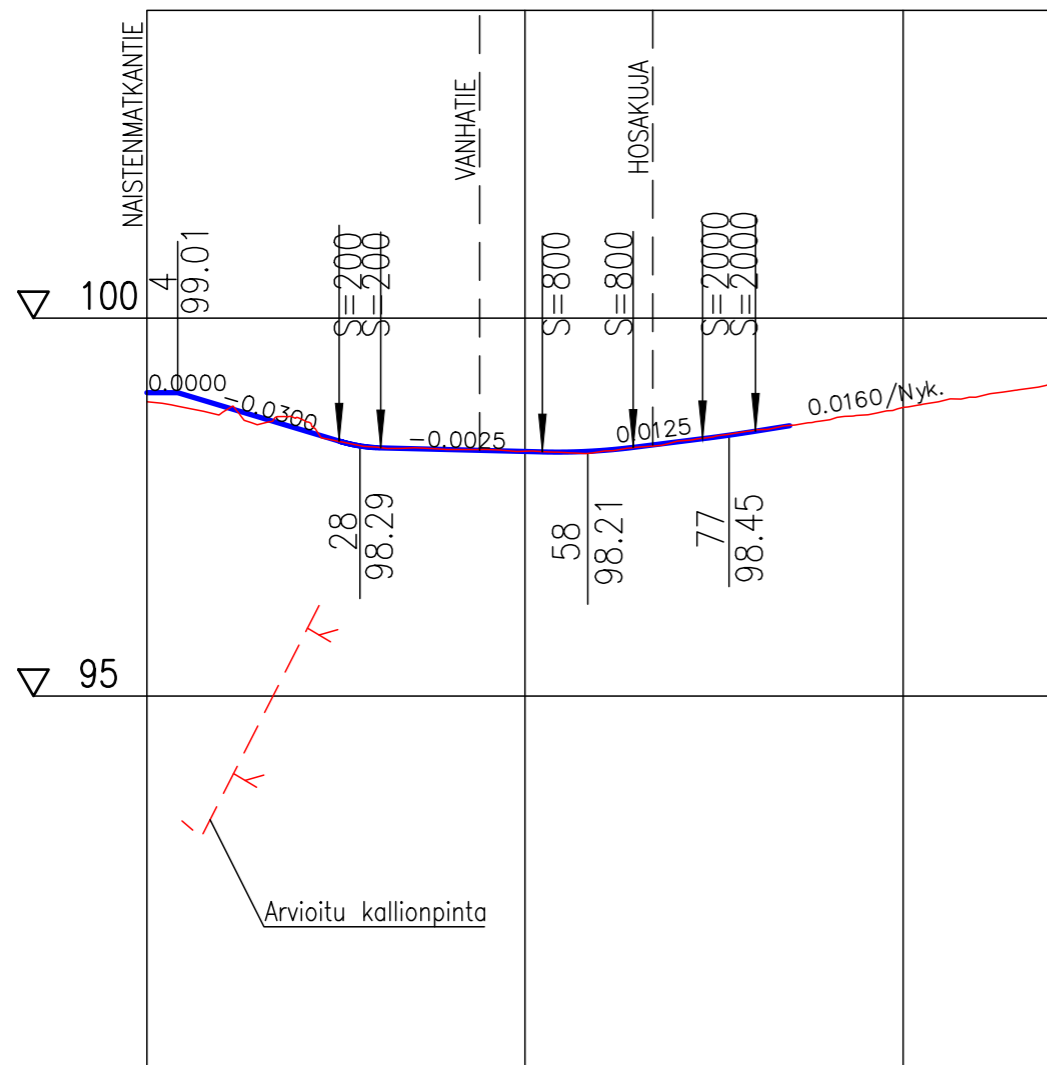
MÄKIKATU

HAIKKA
KATUSUUNNITELMA
PITUUSLEIKKAUS 1:1000/1:100



Piirt.	M. Voipio
Suunn.	S. Uusimaa
Tark.	M. Kytölä

Ylan päätös:	
Suunnittelupäällikön päätös:	
/ §	
Muutos	x
Tark.	A. Reinikka
Hyv.	
Pvm.	13.8.2024
Korvaa piir.n:o	
Ark.n:o	
Piir.n:o	1.20/2185.34/1



Tasausviivan korkeus	99.01	98.84	98.54	98.29	98.26	98.24	98.25	98.36	98.50				
Maanpinnan korkeus	98.89	98.75	98.68	98.30	98.26	98.24	98.23	98.37	98.51	98.65	98.82	98.96	99.14
Paalutus	0				50						100		

Tässä suunnitelmassa on käytetty ETRS-GK24/N2000 taso- ja korkeuskoordinaatistoa



PIRKKALAN KUNTA

KURIKANTIE

HAIKKA
KATUSUUNNITELMA
PITUUSLEIKKAUS 1:1000/1:100



Piirt. M. Voipio
Suunn. S. Uusimaa
Tark. M. Kytölä

Ylan päätös:	
Suunnittelupäällikön päätös:	
/ §	
Muutos	x
Tark.	A. Reinikka
Hyv.	
Pvm.	13.8.2024
Korvaa piir.n:o	
Ark.n:o	
Piir.n:o	1.20/2185.40/1