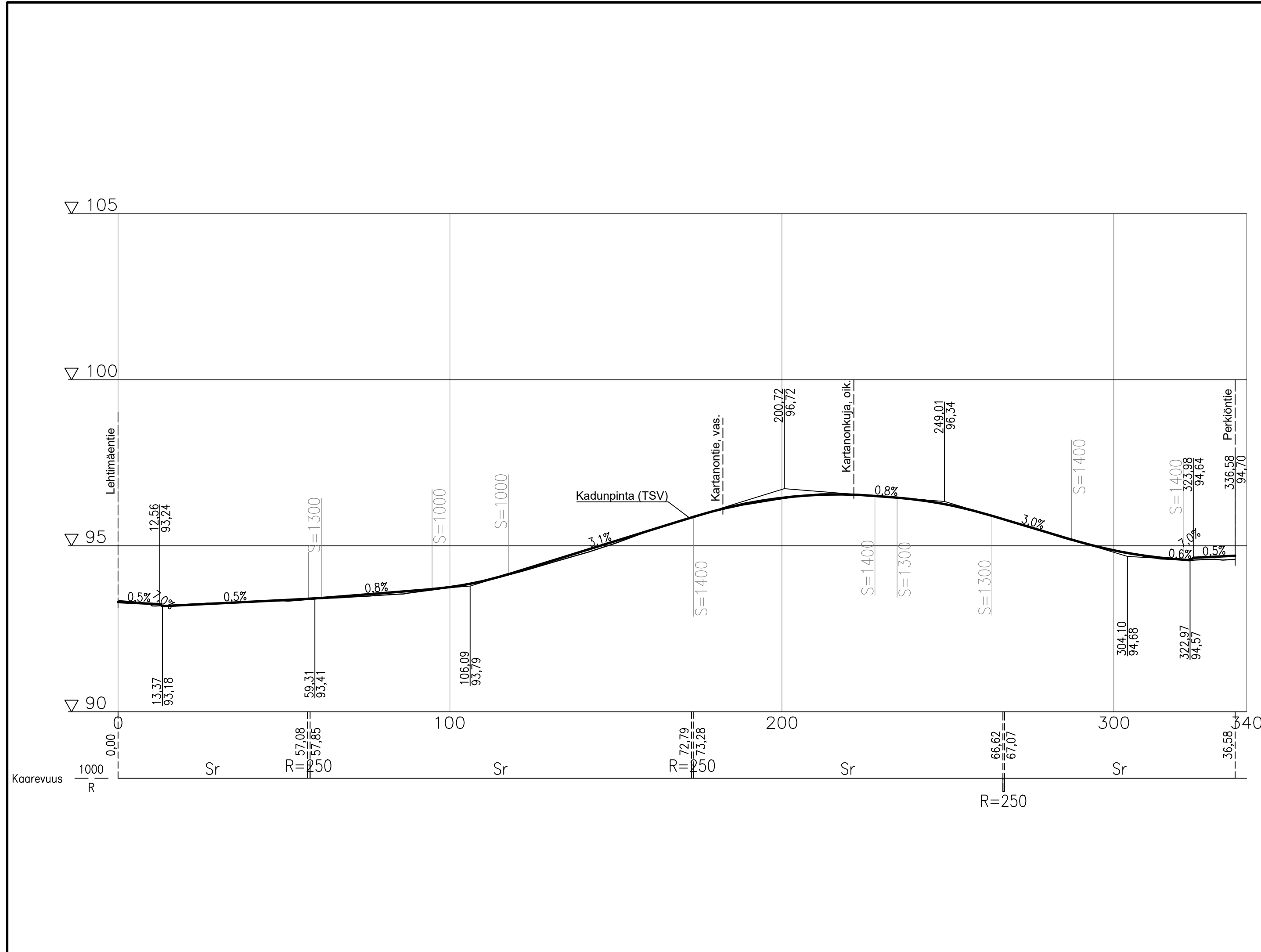


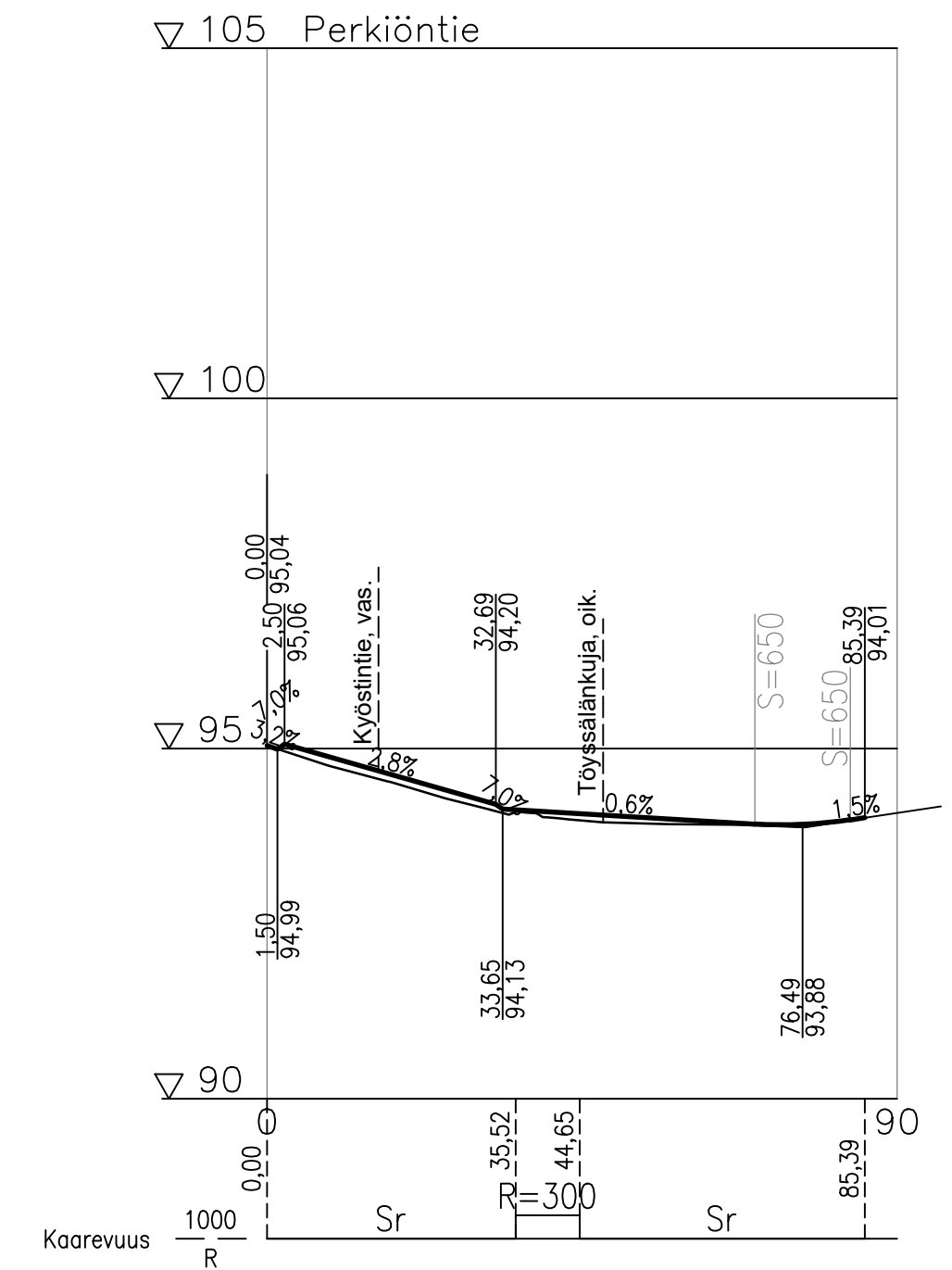
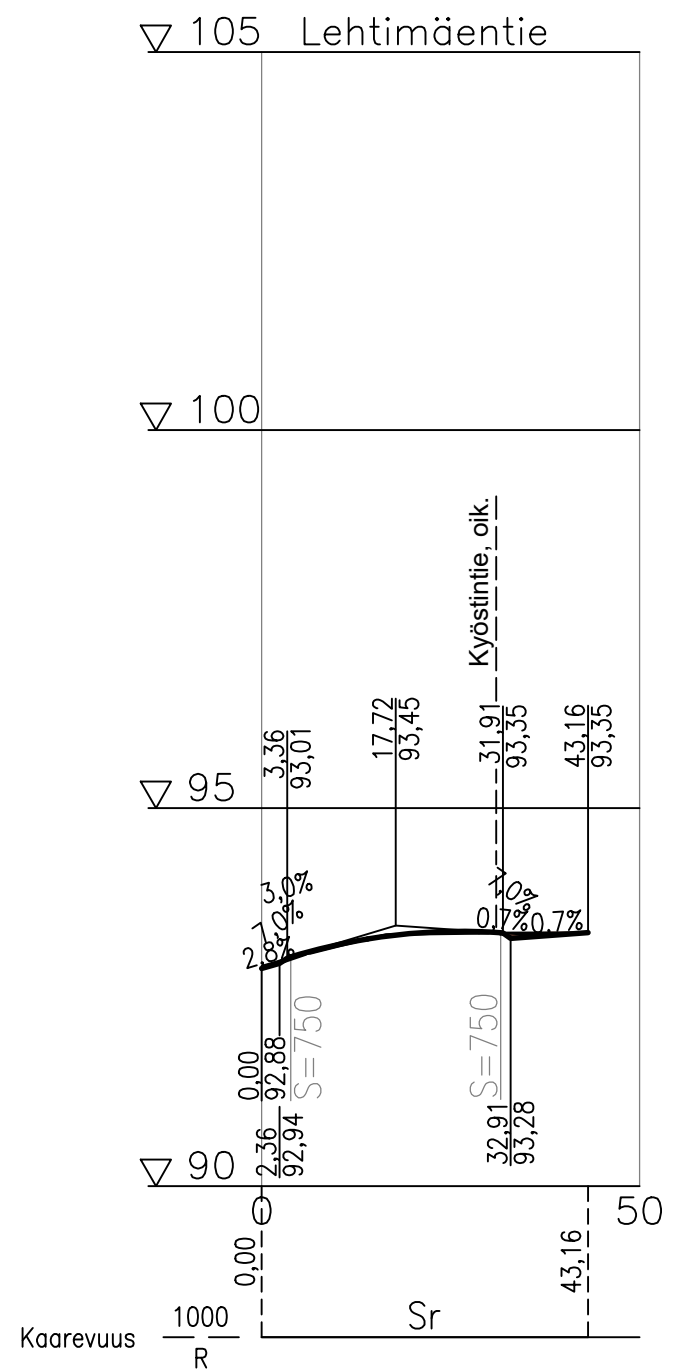
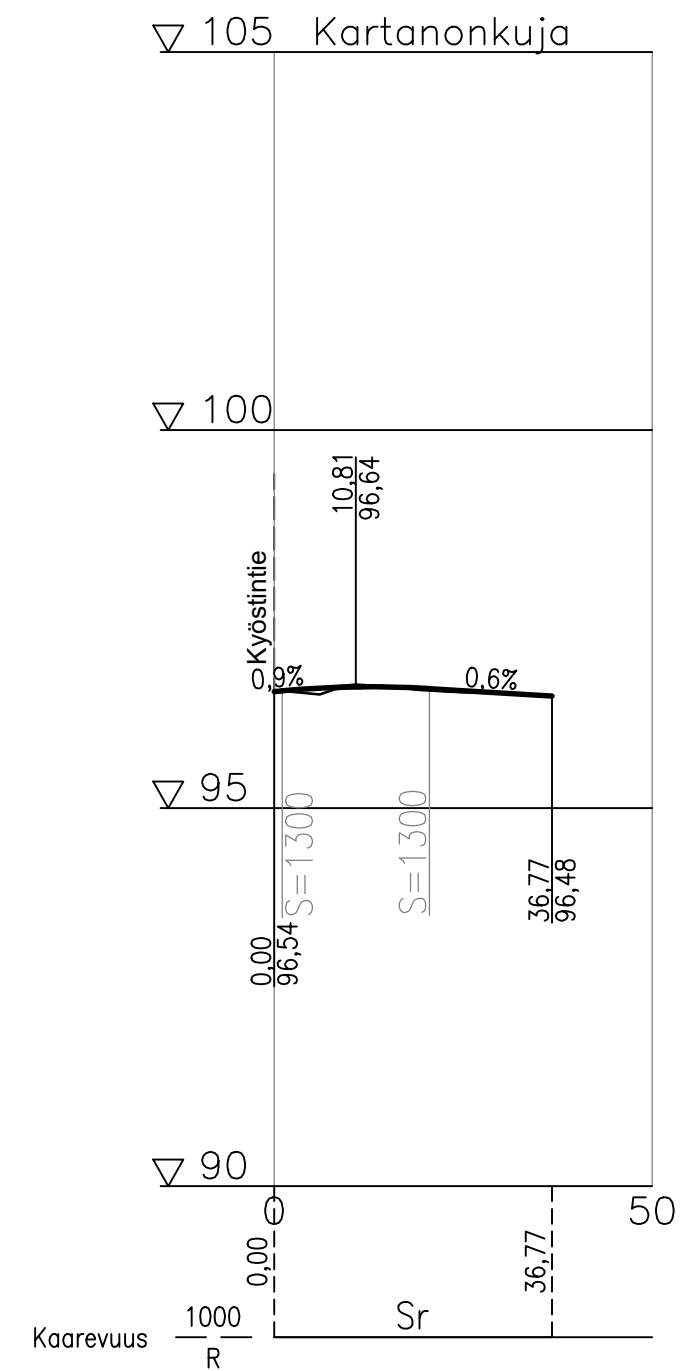
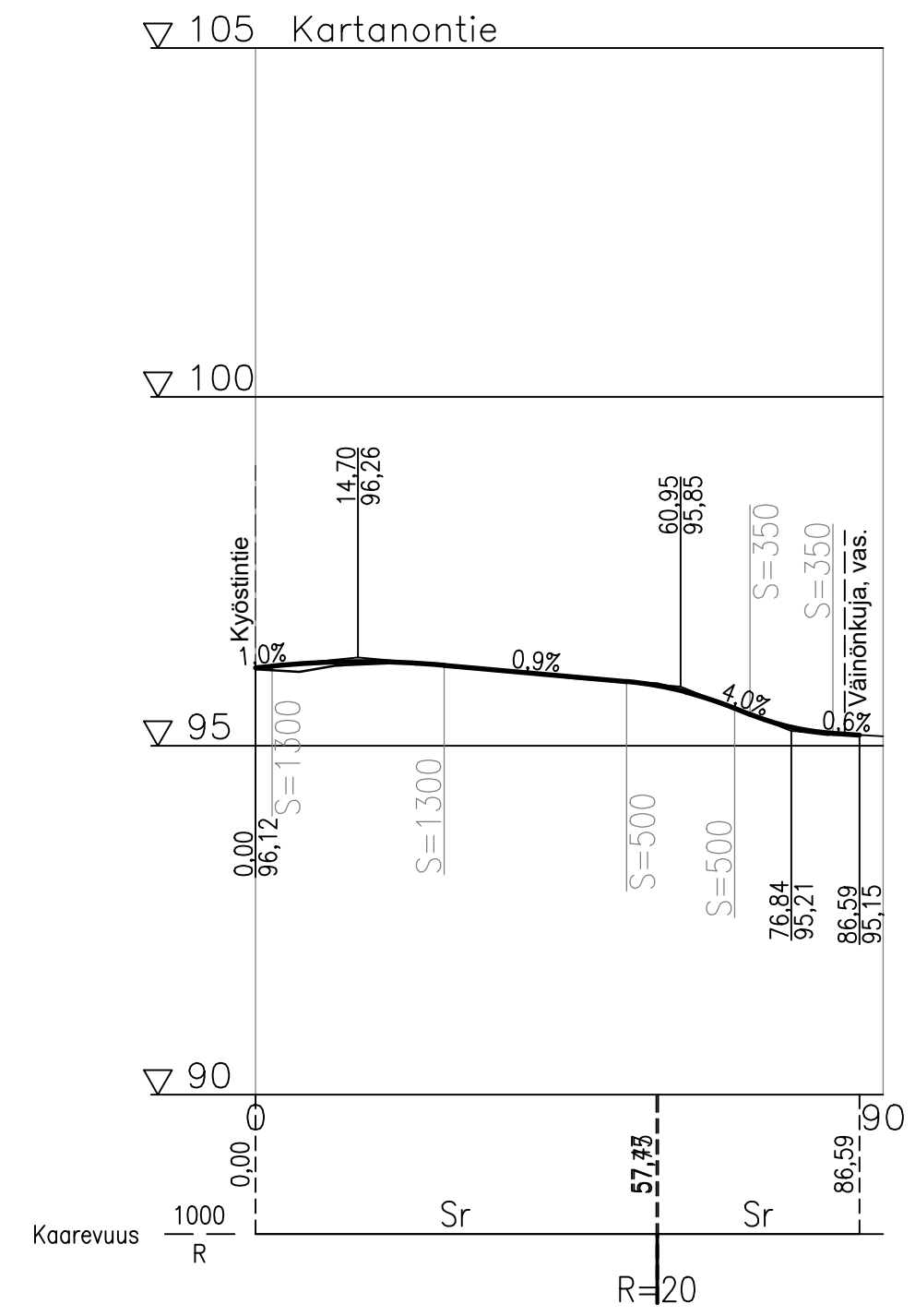
Merkintöjen selitys

- Nyk. säilytettävä puu
- Nyk. poistettava puu
- Istutettava puu
- Nyk. valaisin
- Uusi valaisin
- Uusi ritiläkaivo
- Reunatuki
- Madallettu/luiskattu reunatuki
- Reunatueton reunalinja
- Kiinteistöraja
- Suojatie
- Korotusviiste
- Nurmi / Niitymuri
- Istutettava lehtipensas
- Betonikiveys
- Asfaltti, ajorata
- Asfaltti, jalkankulku- ja pyöräilyväylä
- Jätteenkeräyspiste

Merkki	Muutos	Pvm	Suunn.	Tark.
Hankkeen nimi	Kyöstintien katu- ja rakentamissuunnittelu sekä vesihuolto, Katusuunnitelma			
Piirustuksen sisältö	Asemapiirustus Kyöstintie			
WSP <small>WSP Finland Oy</small>		PIRKKALA <small>PL 1001, 33961 Pirkkala</small>		endotus
17.1.2025	Suun. Ilari Laurila	xx.x.2025	Tark.	
	Proj.pääl. Tuuli Tolonen			
	Hyv.		Hyv. Vesa Savolainen	
Koordinaattijärjestelmä	ETRS GK24	Mittakaava	Piir.nro	
Korkeusjärjestelmä	N2000	1:500	2198.1	



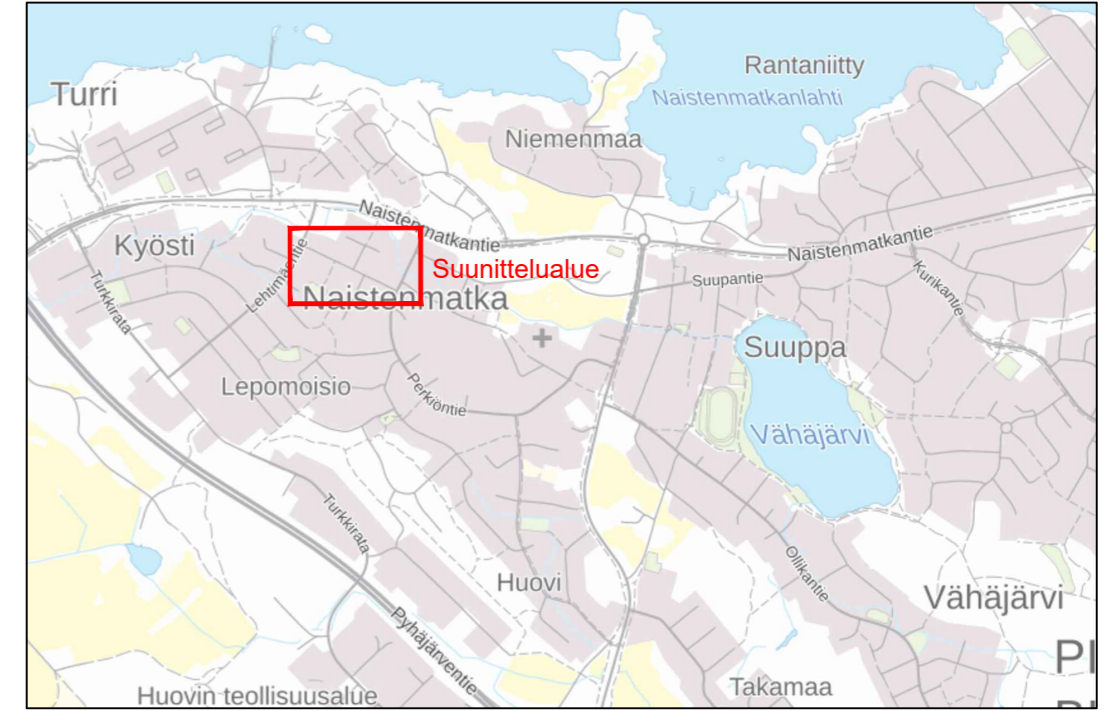
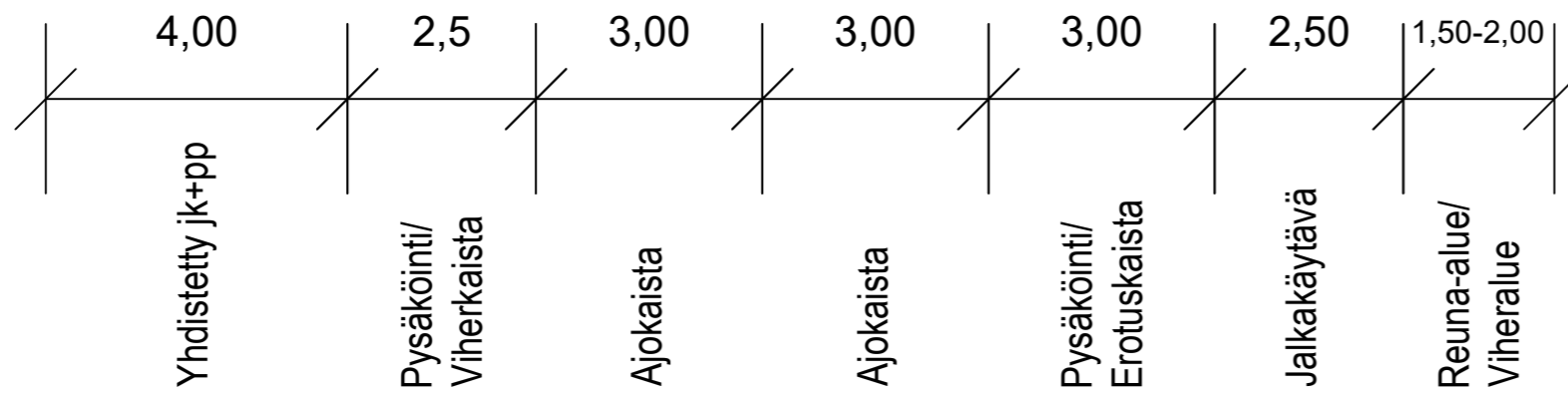
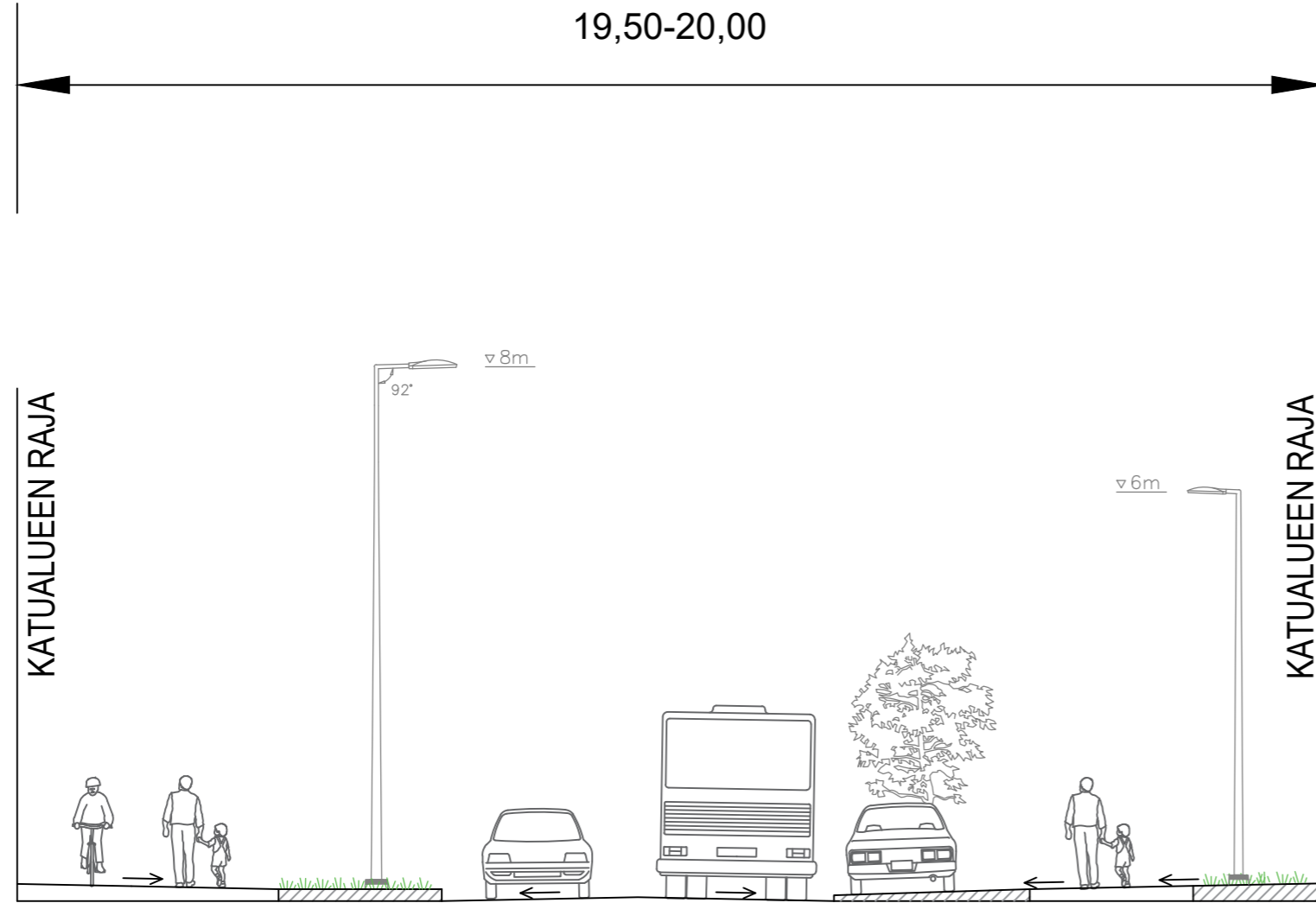
Merkki	Muutos	Pvm	Suunn.	Tark.
Hankkeen nimi Kyöstintien katu- ja rakentamissuunnittelu sekä vesihuolto, Katusuunnitelma				
Piirustuksen sisältö Pituusleikkaus Kyöstintie				
 WSP Finland Oy WSP Kymppinkatu 3 B 40520 Jyväskylä		 PIRKKALA PL 1001, 33961 Pirkkala		
17.1.2025	Suun. Ilari Laurila	xx.x.2025	Tark.	
	Proj.pääl. Tuuli Tolonen			
	Hyv.		Hyv. Vesa Savolainen	
Koordinaattijärjestelmä	ETRS GK24	Mittakaava	Piir.nro	
Korkeusjärjestelmä	N2000	1:1000/1:100	2198.2	




Merkki	Muutos	Pvm	Suunn.	Tark.
Hankkeen nimi Kyöstintien katu- ja rakentamissuunnittelu sekä vesihuolto, Katusuunnitelma				
Piirustuksen sisältö Pituusleikkaus Kartanontie, Kartanonkuja, Lehtimäentie ja Perkiöntie				
WSP WSP Finland Oy Kymenkatu 3 B 40300 Jyväskylä		PIRKKALA PL 1001, 33961 Pirkkala		
16.1.2025	Suun. Ilari Laurila	xx.x.2025	Tark.	
	Proj.pääl. Tuuli Tolonen			
	Hyv.		Hyv. Vesa Savolainen	
Koordinaattijärjestelmä Korkeusjärjestelmä	ETRS GK24 N2000	Mittakaava 1:1000/1:100	Piir.nro 2198.3	

Kyöstintie

19,50-20,00



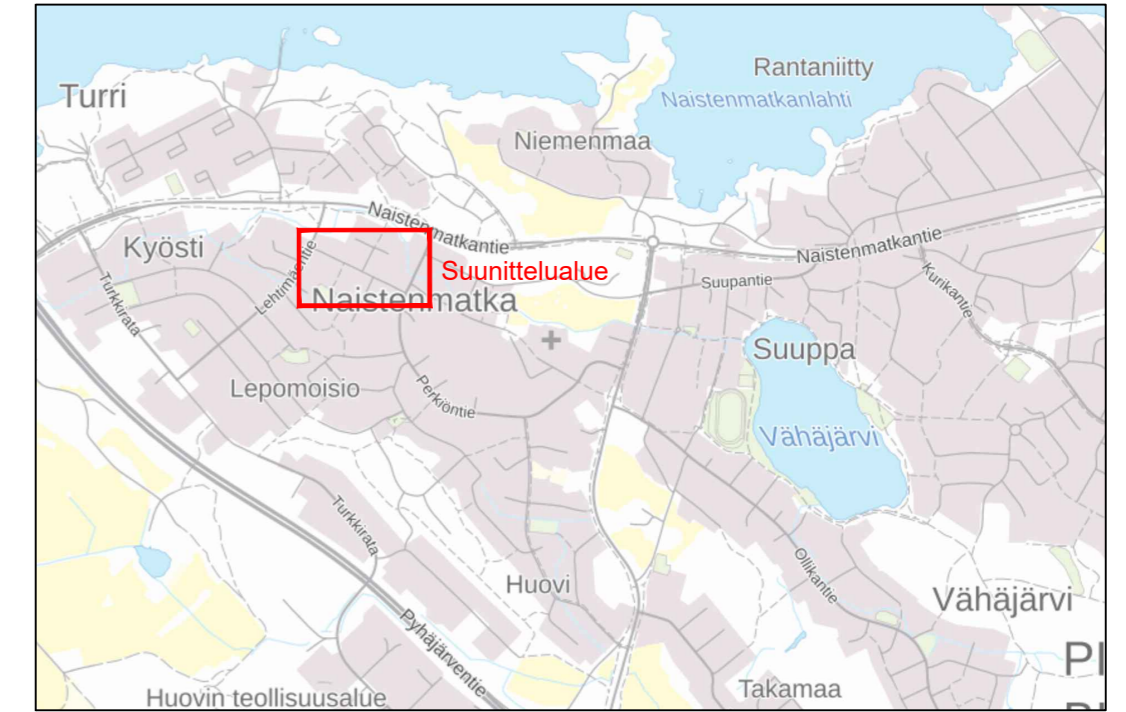
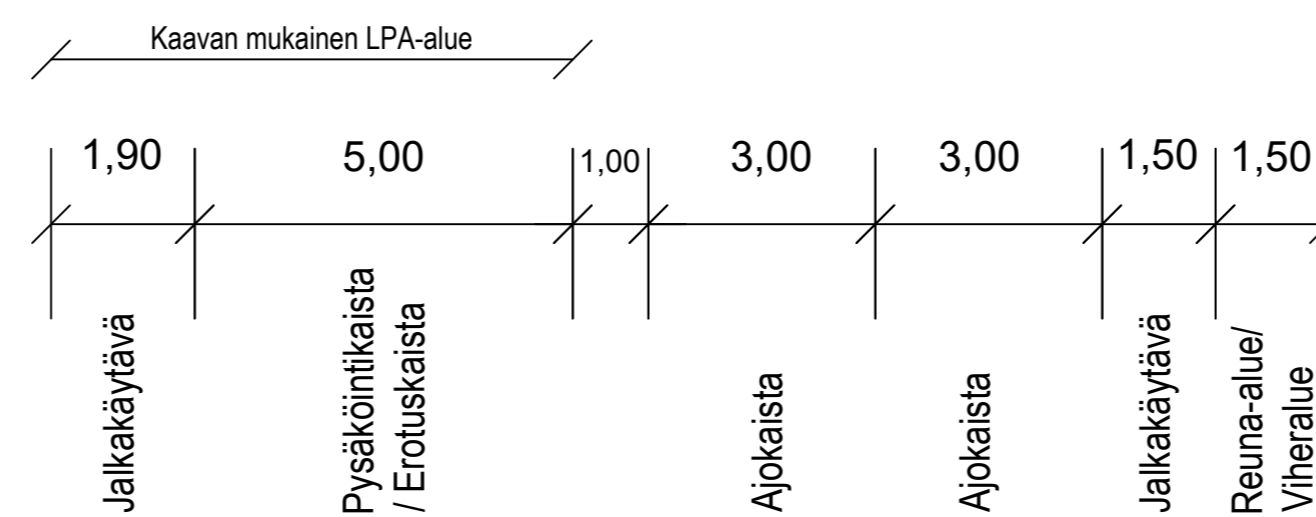
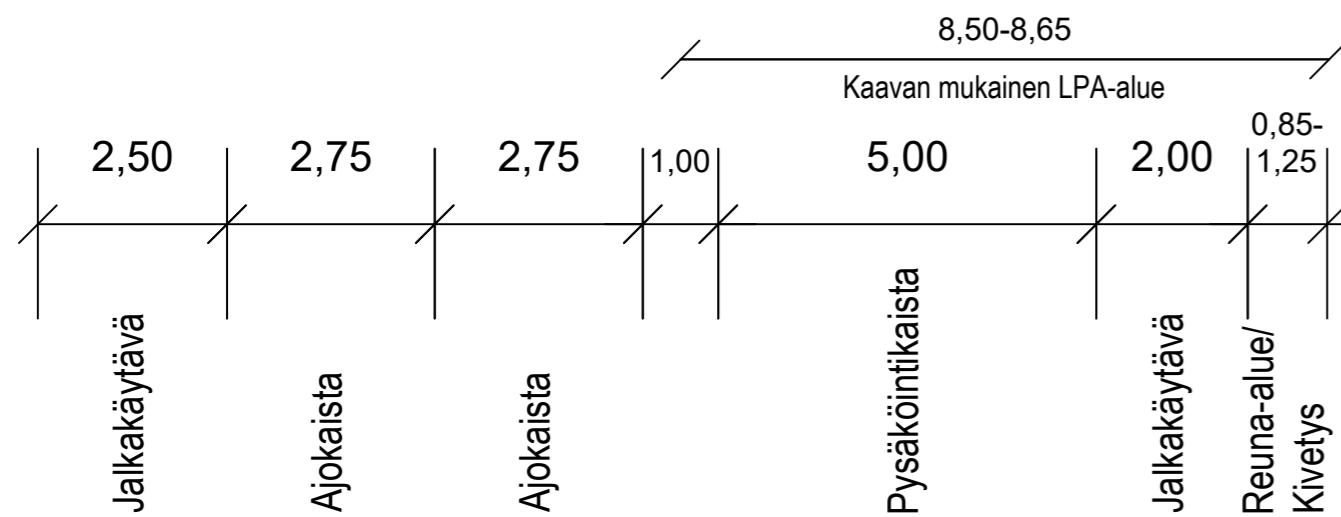

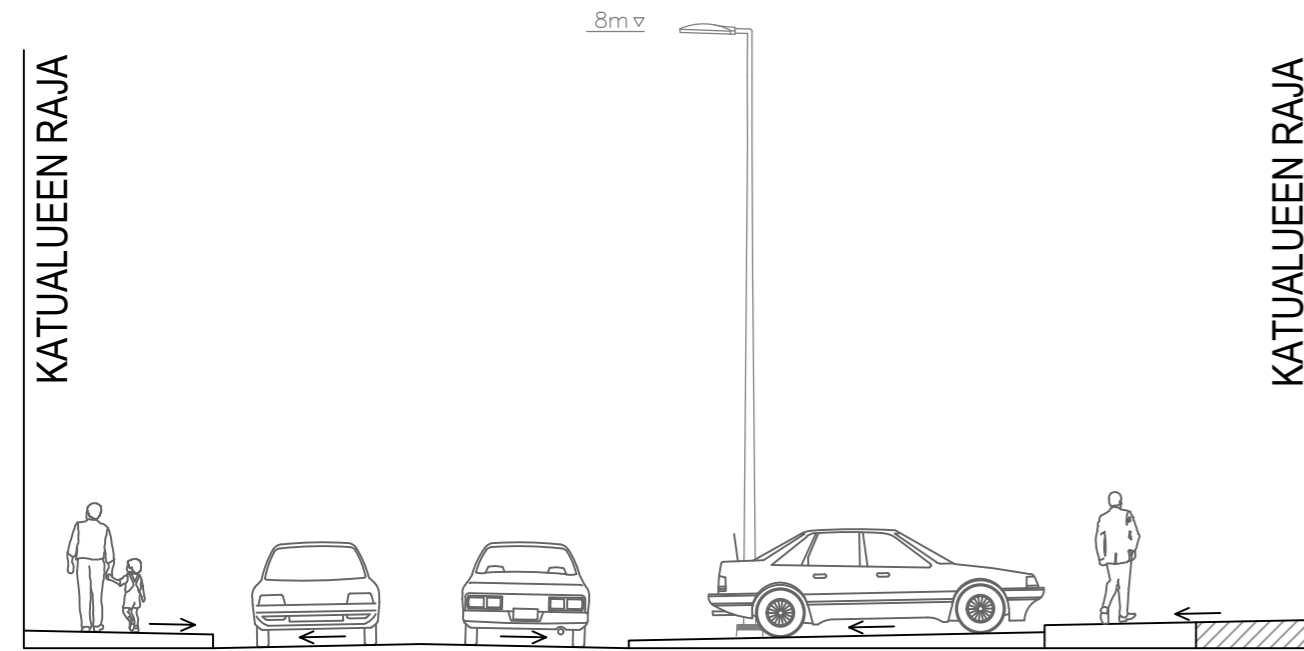
Merkki	Muutos	Pvm	Suunn.	Tark.
Hankkeen nimi				
Kyöstintien katu- ja rakentamissuunnittelu sekä vesihuolto, Katusuunnitelma				
Piirustuksen sisältö				
Tyyppipoikkileikkaus Kyöstintie				
 WSP Finland Oy <small>WSP Kymppinkatu 3 B 40320 Jyväskylä</small>		 PL 1001, 33961 Pirkkala		
17.1.2025	Suun. Ilari Laurila	xx.x.2025	Tark.	
	Proj.pääl. Tuuli Tolonen			
	Hyv.		Hyv. Vesa Savolainen	
Koordinaattijärjestelmä	ETRS GK24	Mittakaava	Piir.nro	
Korkeusjärjestelmä	N2000	1:100	2198.4	

Kartanontie

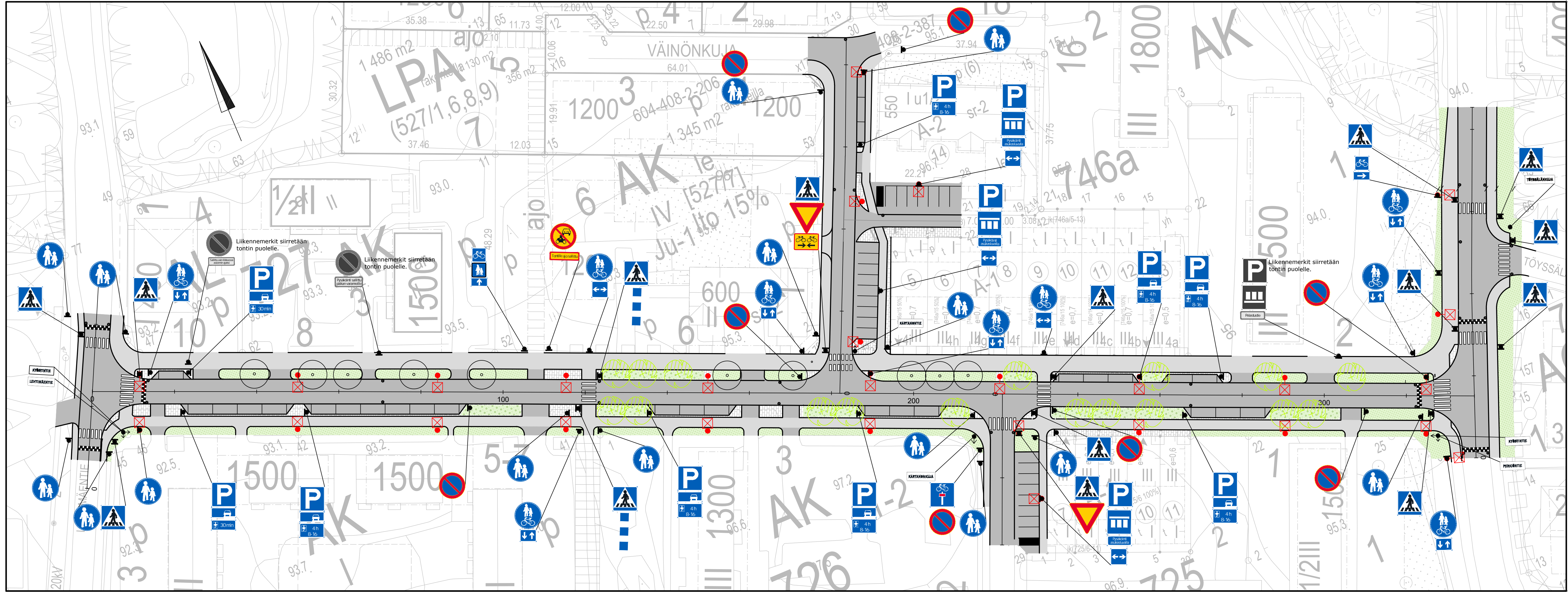
16,85-17,25

Kartanonkuja

16,90



Merkki	Muutos	Pvm	Suunn.	Tark.
Hankkeen nimi				
Kyöstintien katu- ja rakentamissuunnittelu sekä vesihuolto, Katusuunnitelma				
Piirustuksen sisältö				
Tyyppipoikkileikkaus Kartanontie ja Kartanonkuja				
 WSP Finland Oy WSP Kymppinkatu 3 B 40320 Jyväskylä		 PL 1001, 33961 Pirkkala		
17.1.2025	Suun. Ilari Laurila	xx.x.2025	Tark.	
	Proj.pääl. Tuuli Tolonen			
	Hyv.		Hyv. Vesa Savolainen	
Koordinaattijärjestelmä	ETRS GK24	Mittakaava	Piir.nro	
Korkeusjärjestelmä	N2000	1:100	2198.5	



Merkki	Muutos	Pvm	Suunn.	Tark.
Hanke nimi Kyöstintien katu- ja rakentamissuunnittelu sekä vesihuolto, Katusuunnitelma				
Piirustuksen sisältö Liikenteenohjaus				
wsp WSP Finland Oy <small>WSP Kymmenkatu 3 B 40320 Jyväskylä</small>		PIRKKALA <small>PL 1001, 33961 Pirkkala</small>		
17.1.2025	Suun. Anna Jokiranta	xx.x.2025	Tark.	
	Proj.pääl. Tuuli Tolonen		Hyv. Vesa Savolainen	
Koordinaattijärjestelmä ETRS GK24	Mittakaava 1:500	Piir.nro 2198.6		
Korkeusjärjestelmä N2000				